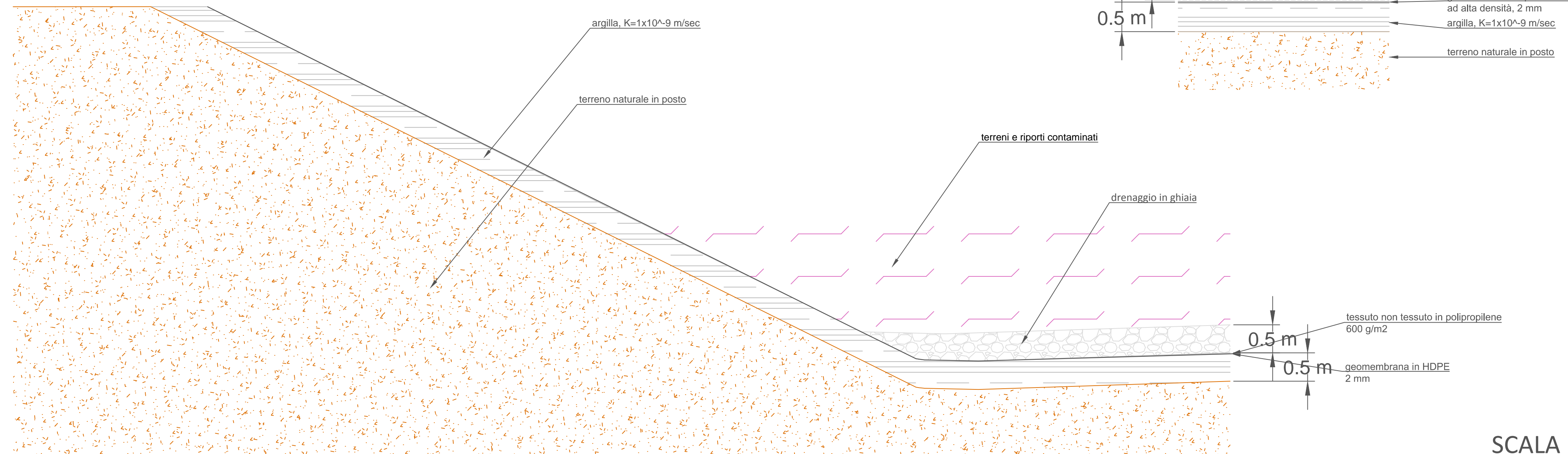


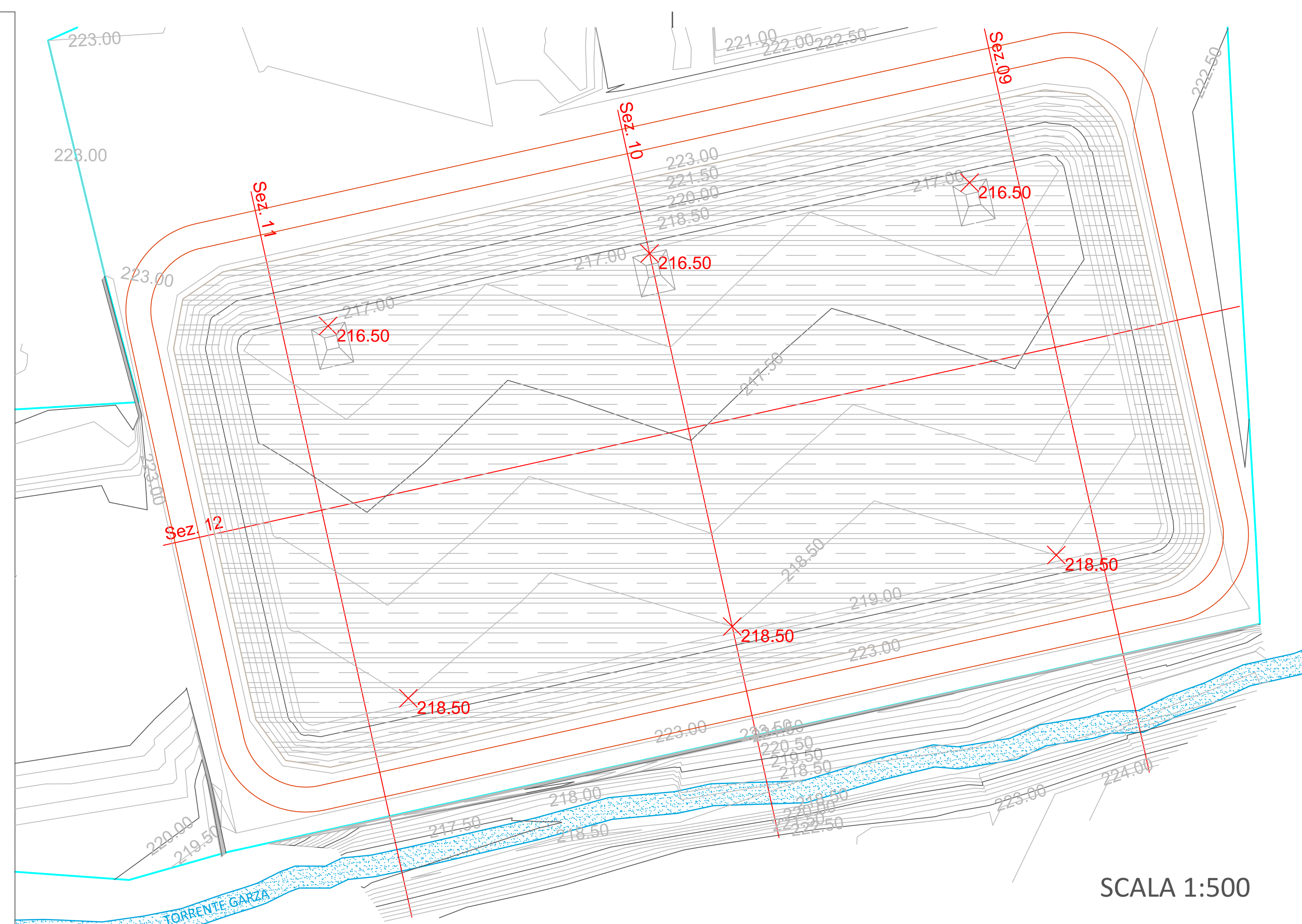


PIANI DI POSA DELL'IMPERMEABILIZZAZIONE
E DEL DRENAGGIO DI FONDO



SCALA 1:50

-  AREA DI INTERVENTO
-  PIANO DI POSA DELL'ARGILLA
- Sez. 01 TRACCIA DELLE SEZIONI (Tav. T21)




SCALA 1:500

COMUNE DI NAVE (BS)

COMMITTENTE:	OASI IMMOBILIARE SRL Via Sorelle Minola 23 25075 Nave (BS)	STUDIO ESTENSORE DEL PROGETTO:	TRE E C S.r.l. Via Timavo 34 2014 Milano
--------------	--	--------------------------------	--

VARIANTE AL PROGETTO DI BONIFICA AREA EX A.F.I.M.

Tav. T17	PROGETTO OPERATIVO DI BONIFICA	SCALA VARIA	DATA: LUGLIO 2019 REVISIONE 00
----------	-----------------------------------	----------------	-----------------------------------

IMPERMEABILIZZAZIONE DI FONDO DEL VOLUME DI MESSA IN SICUREZZA PERMANENTE PLANIMETRIA E PARTICOLARI COSTRUTTIVI		I TECNICI INCARICATI:	
ELABORATO DA Ing. C. Acala, Dott. P. Cattaneo	VALIDATO DA Ing. P. Pacetti	DOT. ING. PAOLO PACETTI N. 1646	
REVISIONI PRECEDENTI	DATA		
	01/07/2019		