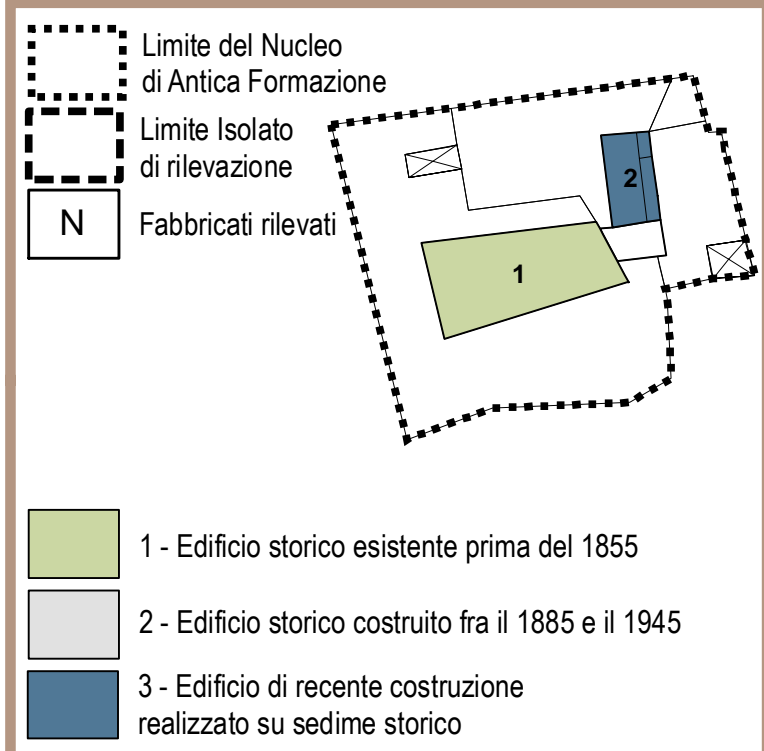
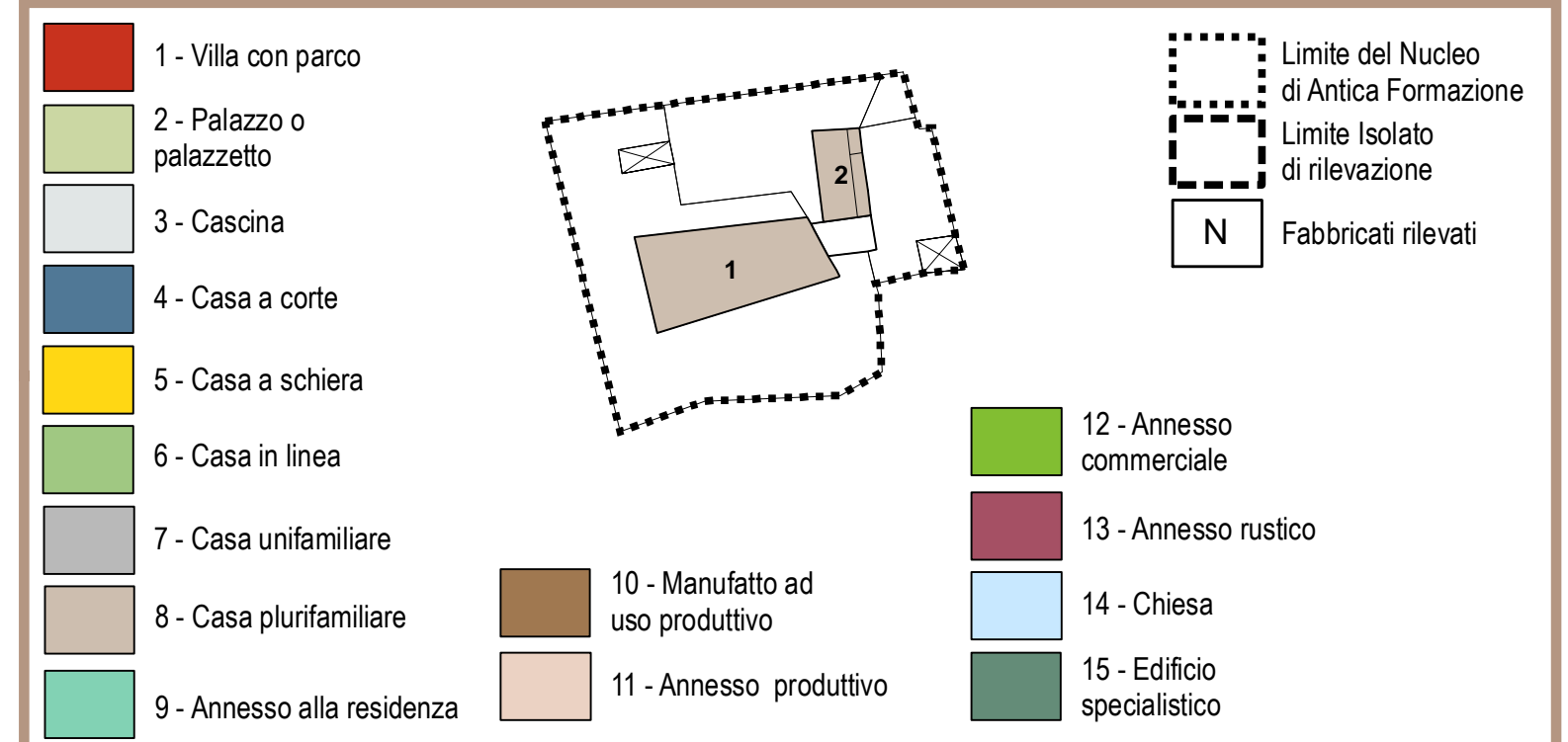


- n: TIPOLOGIE EDILIZIE**
 1 - Villa con parco
 2 - Palazzo o palazzetto
 3 - Cascina
 4 - Casa a corte
 5 - Casa a schiera
 6 - Casa in linea
 7 - Casa unifamiliare
 8 - Casa plurifamiliare
 9 - Annesso alla residenza
 10 - Manufatto ad uso produttivo
 11 - Annesso produttivo
 12 - Annesso commerciale
 13 - Annesso rustico
 14 - Chiesa
 15 - Edificio specialistico
- I: MODALITA' DI INTERVENTO**
 a - Restauro - risanamento conservativo
 b - Ristrutturazione (più vincolata)
 c - Ristrutturazione art 3 c.1 lett. D) DPR 380/1
 d - Sostituzione edilizia
 e - Demolizione definitiva
 f - Piano di recupero (vedi NTA)

PARTIMONIO EDILIZIO STORICO scala 1:1.000



TIPOLOGIE EDILIZIE scala 1:1.000



PROVINCIA DI BRESCIA

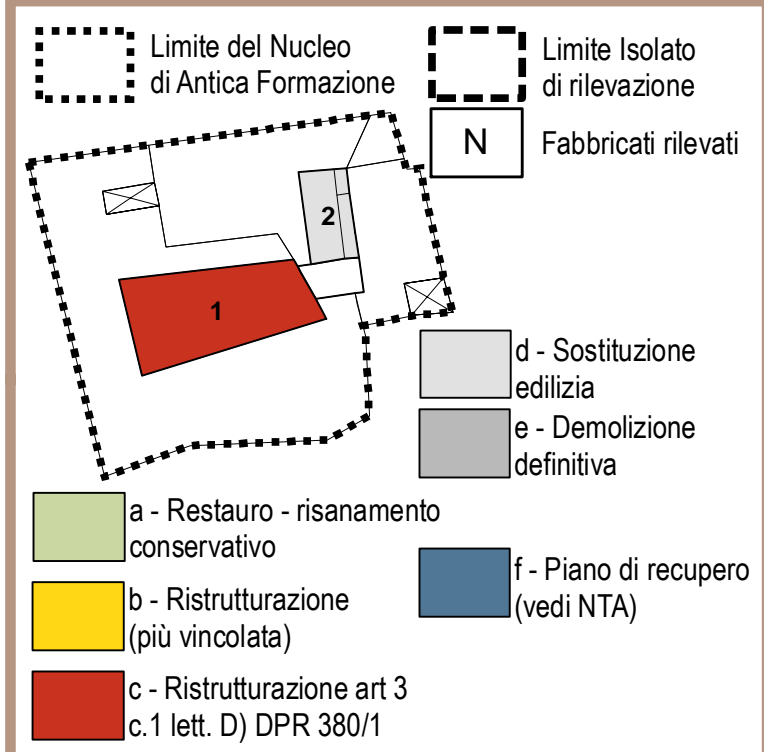
COMUNE DI NAVE

VARIANTE AL PIANO DI GOVERNO DEL TERRITORIO
 ex art. 10, comma 6, L.R. 12/05 e s.m. e i.

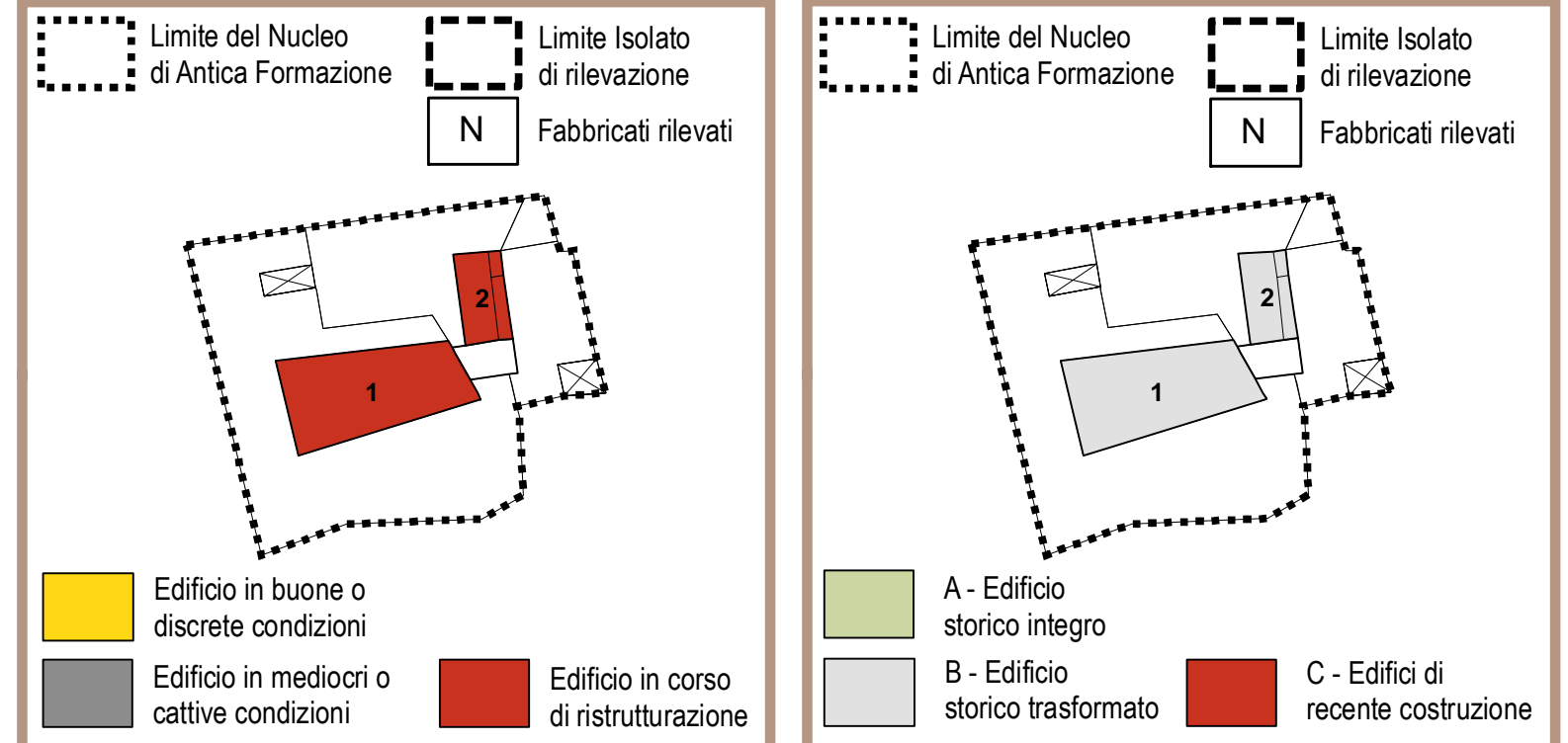
| | | |
|---------------------------------|---|---------------------------|
| COMMITTENTE | Comune di Nave Via Paolo VI, n. 17 CAP - 25075 - Nave (BS) tel. 030 2537411 - fax 030 2533146 email: urp@comune.nave.bs.it - pec: protocollo@pec.comune.nave.bs.it | |
| PROGETTISTA | Arch. Silvano Buzzi di: Silvano Buzzi & Partners srl 25077 Roè Volciano (BS) Via Bellini, 9 Tel. 0365 59581 - fax 0365 5958600 e-mail: info@buzzipartners.it pec: buzziepartnersrl@pec.it C.F. - P.I. 040365720987 | CONSULENTI/CO-PROGETTISTI |
| RESP. di COMMESSA COLLABORATORI | Arch. Silvano Buzzi | |

| | | | | |
|--------------|---|---------|----------|-------------------------------|
| DOCUMENTO | PIANO DELLE REGOLE NUCLEI DI ANTICA FORMAZIONE | | | |
| T 16 NAF | ANALISI STATO DI FATTO - PROGETTO | | | |
| 01 - VAS | SAN CESARIO - Isolato 18 | | | |
| r 00 | | | | |
| COMMESSA | EMISSIONE | CLIENTE | INCARICO | REDAZIONE |
| U 725 | Maggio 2020 | E 000 | 2019 | VERIFICATO S01 REDATTO C04 |

MODALITA' D'INTERVENTO scala 1:1.000



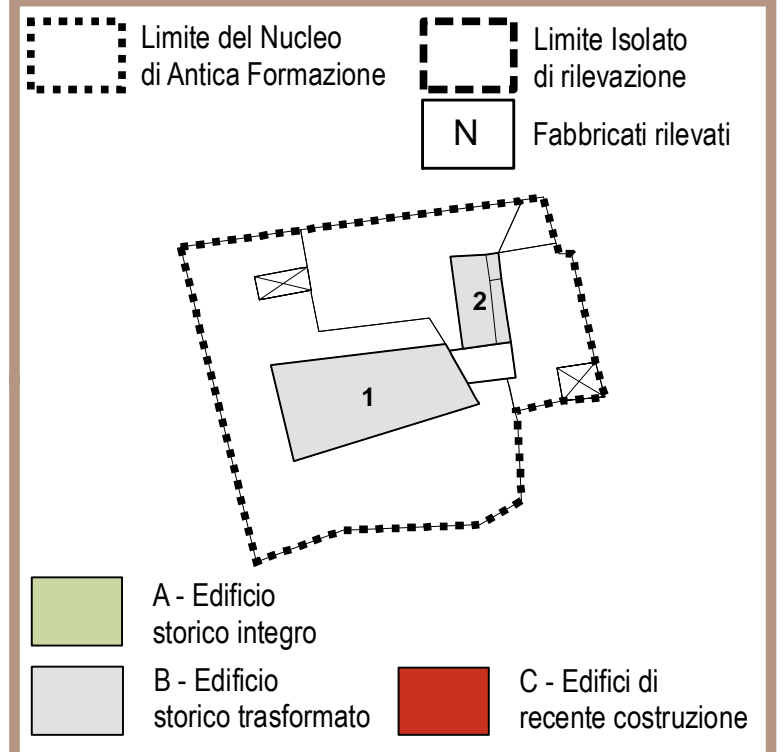
STATO DI CONSERVAZIONE scala 1:1.000



DESTINAZIONE D'USO



GRADO DI TRASFORMAZIONE TIPOLOGICA scala 1:1.000



DESTINAZIONE D'USO PIANO TERRA scala 1:1.000

