FOGLIO 26
scala 1:1000

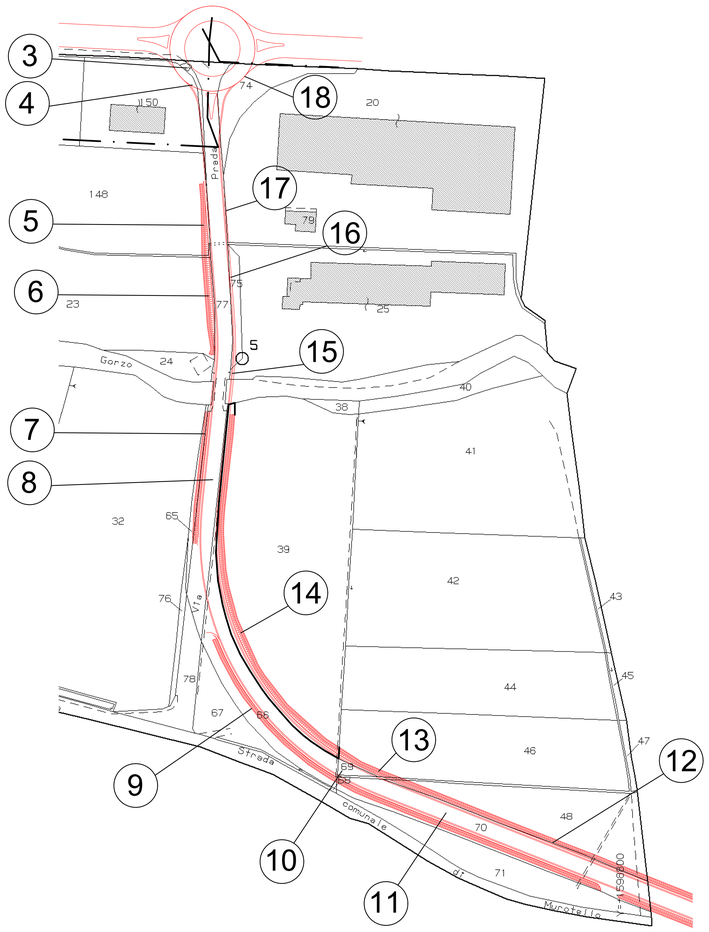

FOGLIO 20 E 21
scala 1:1000

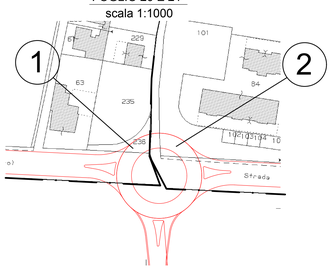

FOGLIO 27
scala 1:1000

FOGLIO 39
scala 1:1000

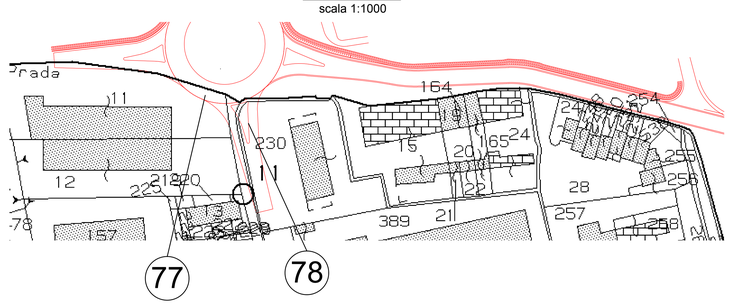

FOGLIO 34
scala 1:1000

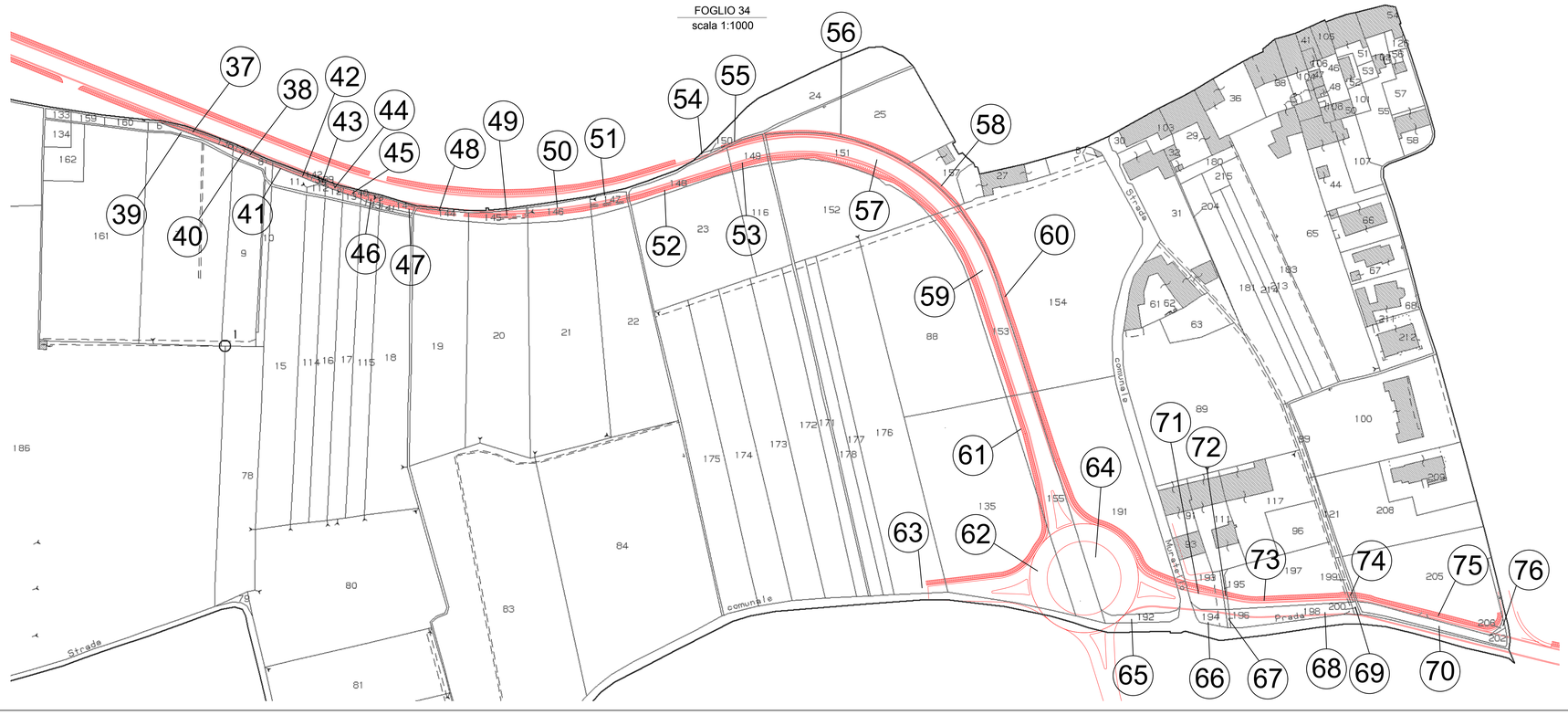

VEDERE ELABORATO PF 22 PER L'IDENTIFICAZIONE DEI MAPPALI E DELLE SUPERFICI DA ESPROPRIARE

COMUNE DI NAVE
Via Paolo VI n. 17
25075 Nave (BS)
C.F. 80008790174

"Variante alla SP. SS. 237 nel territorio del Comune di Nave"

PIANO PARTICELLARE PRELIMINARE CON INDIVIDUAZIONE DELLE AREE

TAVOLA 1/4

COD: **PF.18** SCALA: **1:1.000**

REV.	DESCRIZIONE	REDATTO		VERIFICATO	
0	BOZZA	F.S.	01/2020		
1	VARIAZIONE TRACCIATO	F.S.	06/2020		

CODIFICA DOCUMENTO: catastale.dwg

Questo documento non potrà essere copiato, riprodotto o altrimenti pubblicato in tutto o in parte senza il consenso scritto di Ing. Fabio Scaroni

IL RESPONSABILE DEL PROCEDIMENTO
Geom. Giansanto Caravaggi

IL PROGETTISTA:

Ing. FABIO SCARONI
Via G.A.Poli, 100
25018 Montichiari (BS)
Tel 030-9651824
pec: fabio.scaroni@ingpec.eu

Ordine degli Ingegneri della Provincia di Brescia
A 5262
Ingegnere
Fabio Scaroni
Settore Civile e Ambientale
Industriale
Dell'Informazione

STUDIO E PROGETTO DI FATTIBILITA'