RegioneLombardia

PROVINCIA DI BRESCIA

COMUNE DI NAVE

Committente: *"Amministrazione Comunale di Nave"* – Via Paolo VI, 17 - 25075 – Nave (BS)

DOCUMENTO SEMPLIFICATO DEL RISCHIO IDRAULICO COMUNALE E DI RISPETTO DEL PRINCIPIO DI INVARIANZA IDRAULICA E IDROLOGICA

ai sensi del Testo coordinato del Regolamento Regionale n. 7 del 23 Novembre 2017 *"Regolamento recante criteri e metodi per il rispetto del principio dell'invarianza idraulica ed idrologica ai sensi dell'articolo 58bis della legge regionale 11 marzo 2005, n. 12 (Legge per il governo del territorio)"*

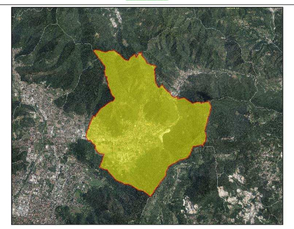

Tavola 01: "Carta di Sintesi dei dati idrogeologici" – scala 1:10.000

Pisogne, marzo 2021

Dott. Geol. Fabio Fenaroli

Prima stesura: luglio 2020 _rev.00 **Versione: rev.01**

Via Giuseppe Palmi, 5
25035 Pisogne (BS)
cell. 328.059.00.24
geologo.fenaroli@gmail.com
GEOLOGO FABIO FENAROLI

LEGENDA

Soggiacenza presunta della falda

dedotta dalle isopiezometriche dello Studio Geologico vigente

- Da -8 m a -15 m dal PC
- Da -16 m a -18 m dal PC
- Da -19 m a -28 m dal PC

Indagini

- Indagine sismica multicanale tipo MASW
- Profilo sismico a rifrazione
- Prova penetrometrica dinamica pesante
- Prova sismica in foro tipo down-hole
- Sondaggio a carotaggio continuo
- Sondaggio a carotaggio continuo con prova penetrometrica in foro tipo SPT
- Sondaggio con piezometro e prova penetrometrica in foro tipo SPT
- Pozzo per acqua
- HVSR

Confine comunale

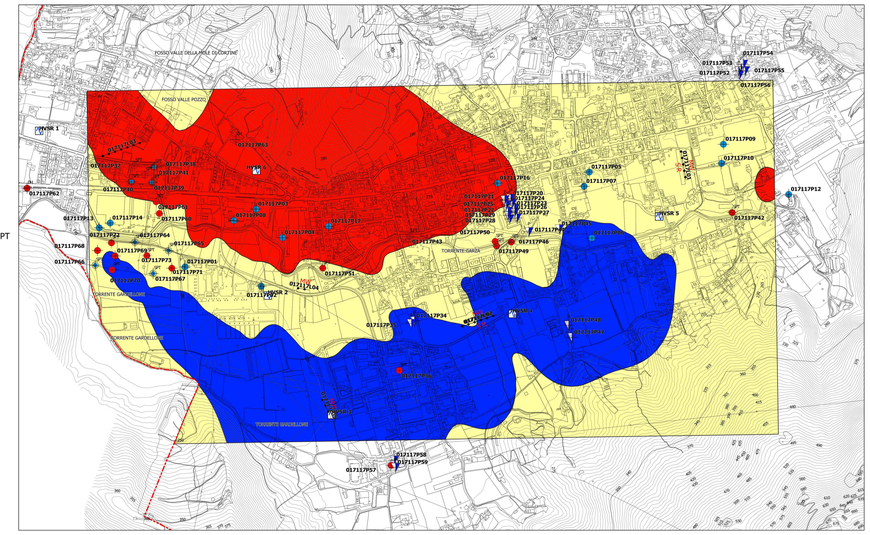

LEGENDA

Aree non adatte all'infiltrazione

- Aree instabili o potenzialmente instabili
- Aree con terreni contaminati
- Aree di discarica di inerti
- Aree a pericolosità idraulica media e elevata
- Area con scadenti caratteristiche geotecniche per la presenza di terreni prevalentemente limoso-argillosi

Aree poco adatte all'infiltrazione

- Aree a pericolosità idraulica bassa
- Area di conoide
- Deposito eluvio-colluviale (Permeabilità bassa per porosità)

Da "Aggiornamento della componente geologica, idrogeologica e sismica del PGT - Tavola A" agg. Giugno 2020 redatto dallo Studio Geologia Ambiente

- Ambiti di Trasformazione (agg. marzo 2021)

Isopiezometriche e relativa quota in m s.l.m. (da Studio Geologico vigente)

- Isopieze
- Isopieze presunte

Confine comunale
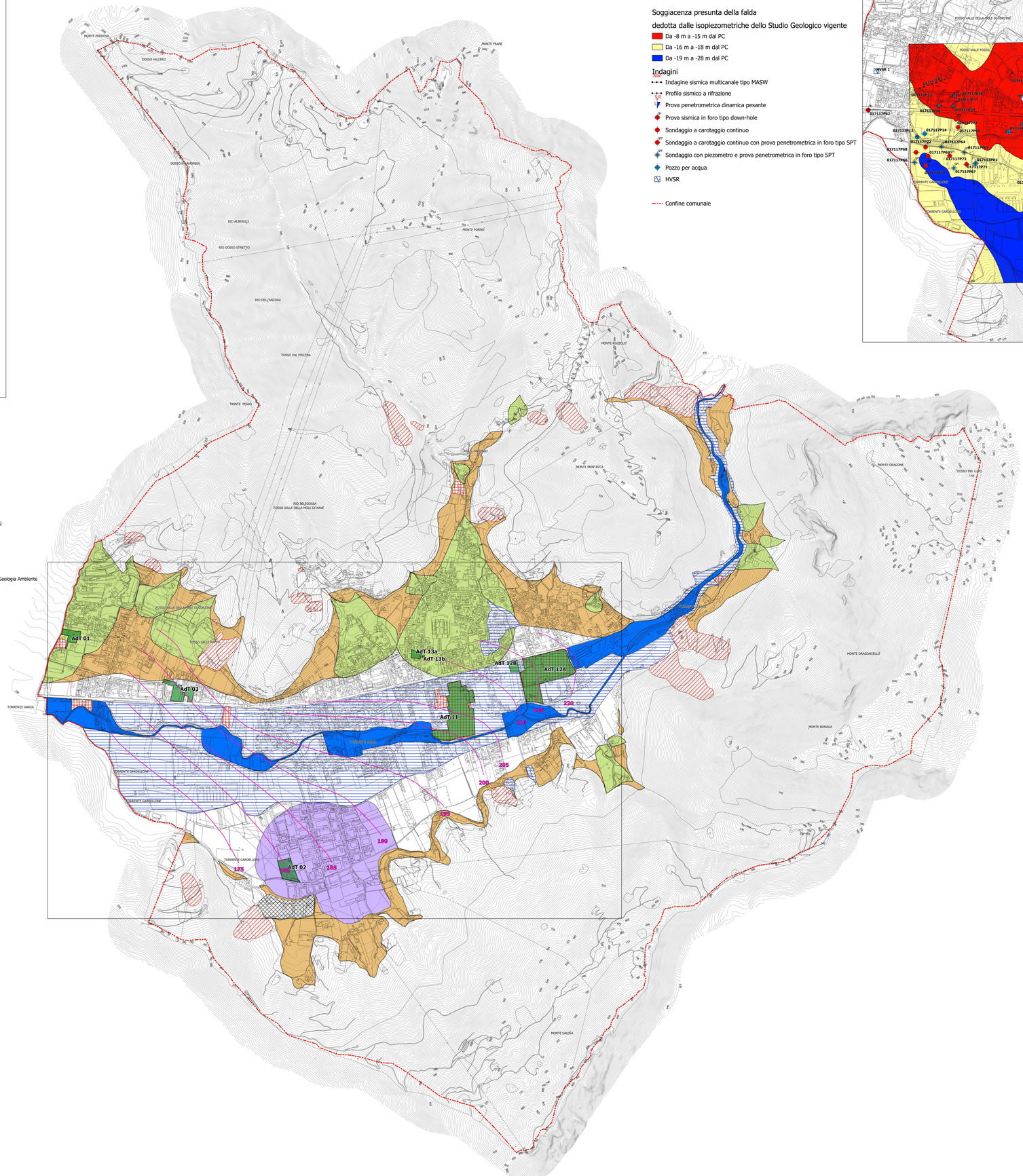
N