



COMUNE DI NAVE

PROVINCIA DI BRESCIA
REGIONE LOMBARDIA

STUDIO URBANISTICO:

dott. ing. Mauro Mancini
con dott. arch. Laura Nodari

VALUTAZIONE AMBIENTALE STRATEGICA:

dott. Fulvio Bottarelli

STUDIO GEOLOGICO

dott. geol. Laura Ziliani

SINDACO:

Tiziano Bertoli

SEGRETARIO:

dott.ssa Marina Marinato

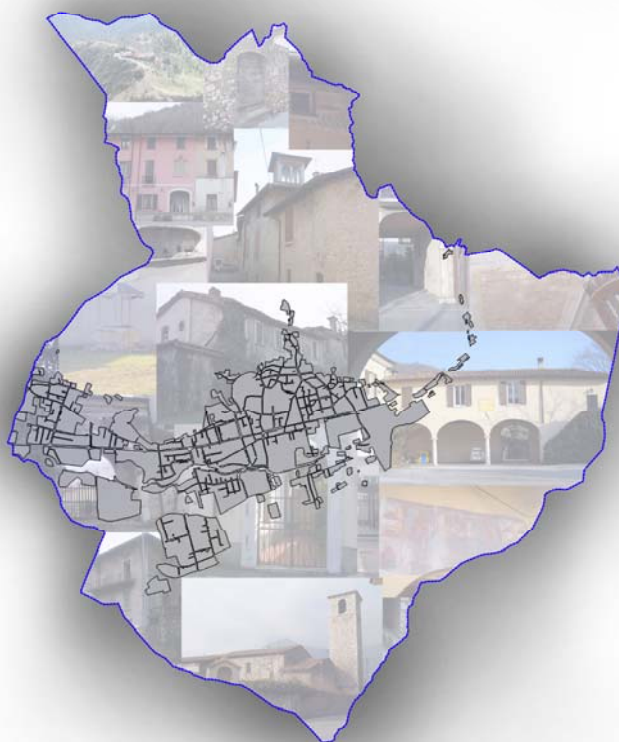
RESP. DEL PROCEDIMENTO:

dott. ing. Maurizio Abondio

ADOZIONE CON DELIBERAZIONE
DEL CONSIGLIO COMUNALE N°40
DEL 17/07/2012

APPROVAZIONE CON
DELIBERAZIONE DEL CONSIGLIO
COMUNALE N° 2 DEL 5/01/2013

PUBBLICATO SUL BURL N° 20 DEL
15/05/2013



PIANO DEI SERVIZI

PdS C

SCHEDE DEI SERVIZI ESISTENTI

MAGGIO 2012

PIANO DEI SERVIZI

SCHEDA DI RILEVAZIONE SERVIZI

SP	1	SERVIZI SOCIALI E SANITARI	SP1.1.01
	1	FOGLIO	
	01	N°	

LOCALIZZAZIONE	via Scuole / via Pozzo
-----------------------	------------------------

DENOMINAZIONE	C.S.E. (centro socio educativo)
----------------------	---------------------------------

DESTINAZIONE	Servizi sociali
---------------------	-----------------

PROPRIETA'	Comune di Nave
-------------------	----------------

DIMENSIONI DEL SERVIZIO	MQ
area lotto	2.044,00
superficie coperta	392,20
superficie lorda di pavimento	784,40
superficie di pertinenza	1.651,80

STATO DI CONSERVAZIONE	sufficiente
-------------------------------	-------------

FRUIBILITA'	
--------------------	--

<i>viabilita'</i>	idoneo
<i>piste ciclopedonali</i>	non raggiunto
<i>parcheggi</i>	parzialmente idoneo
<i>superamento barriere architettoniche</i>	idoneo

OBIETTIVI	mantenimento in efficienza della struttura
------------------	--

NOTE	
-------------	--

PIANO DEI SERVIZI

SCHEDA DI RILEVAZIONE SERVIZI

SP	1	SERVIZI SOCIALI E SANITARI	SP1.1.02
	1	FOGLIO	
	02	N°	

LOCALIZZAZIONE	via G. Zanardelli
-----------------------	-------------------

DENOMINAZIONE	Villa Zanardelli
----------------------	------------------

DESTINAZIONE	Servizi sociali
---------------------	-----------------

PROPRIETA'	Comune di Nave
-------------------	----------------

DIMENSIONI DEL SERVIZIO	MQ
--------------------------------	----

area lotto	1.969,00
superficie coperta	675,50
superficie lorda di pavimento	2.026,50
superficie di pertinenza	1.293,50

STATO DI CONSERVAZIONE	buono
-------------------------------	-------

FRUIBILITA'	
--------------------	--

<i>viabilita'</i>	idoneo
<i>piste ciclopedonali</i>	non raggiunto
<i>parcheggi</i>	idoneo
<i>superamento barriere architettoniche</i>	idoneo

OBIETTIVI	mantenimento in efficienza della struttura
------------------	--

NOTE	
-------------	--

Previsti nel decennio interventi di adeguamento e miglioramento dei servizi offerti

PIANO DEI SERVIZI

SCHEDA DI RILEVAZIONE SERVIZI

SP	1	SERVIZI SOCIALI E SANITARI	SP1.1.03
	1	FOGLIO	
	03	N°	

LOCALIZZAZIONE	via Belcolle
-----------------------	--------------

DENOMINAZIONE	Casa di riposo "Villa dei Fiori"
----------------------	----------------------------------

DESTINAZIONE	Servizi sanitari
---------------------	------------------

PROPRIETA'	Fondazione Villa Fiori RSA
-------------------	----------------------------

DIMENSIONI DEL SERVIZIO	MQ
--------------------------------	----

area lotto	15.752,00
superficie coperta	2.349,70
superficie lorda di pavimento	7.049,10
superficie di pertinenza	13.402,30

STATO DI CONSERVAZIONE	buono
-------------------------------	-------

FRUIBILITA'	
--------------------	--

<i>viabilita'</i>	idoneo
<i>piste ciclopedonali</i>	non raggiunto
<i>parcheggi</i>	idoneo
<i>superamento barriere architettoniche</i>	idoneo

OBIETTIVI	Mantenimento in efficienza della struttura
------------------	--

NOTE	Struttura non gestita dal Comune
-------------	----------------------------------

PIANO DEI SERVIZI

SCHEDA DI RILEVAZIONE SERVIZI

SP	1	SERVIZI SOCIALI E SANITARI	SP1.1.04
	1	FOGLIO	
	04	N°	

LOCALIZZAZIONE	via Scuole
-----------------------	------------

DENOMINAZIONE	Ambulatorio
----------------------	-------------

DESTINAZIONE	Servizi sanitari
---------------------	------------------

PROPRIETA'	Comune di Nave
-------------------	----------------

DIMENSIONI DEL SERVIZIO	MQ
--------------------------------	----

area lotto	88,00
superficie coperta	88,00
superficie lorda di pavimento	88,00
superficie di pertinenza	/

STATO DI CONSERVAZIONE	sufficiente
-------------------------------	-------------

FRUIBILITA'	
--------------------	--

<i>viabilita'</i>	idoneo
<i>piste ciclopedonali</i>	non raggiunto
<i>parcheggi</i>	parzialmente idoneo
<i>superamento barriere architettoniche</i>	idoneo

OBIETTIVI	mantenimento in efficienza della struttura
------------------	--

NOTE	
-------------	--

PIANO DEI SERVIZI
SCHEDA DI RILEVAZIONE SERVIZI

SP	1	<i>SERVIZI SOCIALI E SANITARI</i>	SP1.2.01
	2	<i>FOGLIO</i>	
	01	<i>N°</i>	

LOCALIZZAZIONE	via Ospitale
-----------------------	--------------

DENOMINAZIONE	Alloggio
----------------------	----------

DESTINAZIONE	Servizi sociali
---------------------	-----------------

PROPRIETA'	Comune di Nave
-------------------	----------------

DIMENSIONI DEL SERVIZIO	MQ
--------------------------------	----

area lotto	626,00
superficie coperta	313,00
superficie lorda di pavimento	1.252,00
superficie di pertinenza	313,00

STATO DI CONSERVAZIONE	sufficiente
-------------------------------	-------------

FRUIBILITA'	
--------------------	--

<i>viabilita'</i>	idoneo
<i>piste ciclopedonali</i>	non raggiunto
<i>parcheggi</i>	idoneo
<i>superamento barriere architettoniche</i>	idoneo

OBIETTIVI	Interventi di manutenzione straordinaria
------------------	--

NOTE	
-------------	--

PIANO DEI SERVIZI

SCHEDA DI RILEVAZIONE SERVIZI

SP	1	SERVIZI SOCIALI E SANITARI	SP1.2.02
	2	FOGLIO	
	02	N°	

LOCALIZZAZIONE	via Brescia
-----------------------	-------------

DENOMINAZIONE	Farmacia Altadonna Senici Dott. Renzo - sede farmaceutica n° 1
----------------------	--

DESTINAZIONE	Servizi sanitari
---------------------	------------------

PROPRIETA'	Privata
-------------------	---------

DIMENSIONI DEL SERVIZIO	MQ
area lotto	367,00
superficie coperta	190,25
superficie lorda di pavimento	190,25
superficie di pertinenza	176,75

STATO DI CONSERVAZIONE	ottimo
-------------------------------	--------

FRUIBILITA'	
--------------------	--

<i>viabilita'</i>	idoneo
<i>piste ciclopedonali</i>	non raggiunto
<i>parcheggi</i>	parzialmente idoneo
<i>superamento barriere architettoniche</i>	idoneo

OBIETTIVI	
------------------	--

NOTE	struttura non gestita dal Comune
-------------	----------------------------------

PIANO DEI SERVIZI

SCHEDA DI RILEVAZIONE SERVIZI

SP	1	<i>SERVIZI SOCIALI E SANITARI</i>	SP1.3.01
	3	<i>FOGLIO</i>	
	01	<i>N°</i>	

LOCALIZZAZIONE	via S. Francesco
-----------------------	------------------

DENOMINAZIONE	Cooperativa "Le Vele"
----------------------	-----------------------

DESTINAZIONE	Servizi sociali
---------------------	-----------------

PROPRIETA'	Comune di Nave
-------------------	----------------

DIMENSIONI DEL SERVIZIO	MQ
area lotto	1.340,00
superficie coperta	475,00
superficie lorda di pavimento	475,00
superficie di pertinenza	865,00

STATO DI CONSERVAZIONE	buono
-------------------------------	-------

FRUIBILITA'	
--------------------	--

<i>viabilita'</i>	idoneo
<i>piste ciclopedonali</i>	non raggiunto
<i>parcheggi</i>	idoneo
<i>superamento barriere architettoniche</i>	idoneo

OBIETTIVI	mantenimento in efficienza della struttura
------------------	--

NOTE	Struttura non gestita dal Comune
-------------	----------------------------------

PIANO DEI SERVIZI

SCHEMA DI RILEVAZIONE SERVIZI

SP	2	SERVIZI AMMINISTRATIVI - CULTURALI - SICUREZZA DEL CITTADINO - TEMPO LIBERO	SP2.1.01
	1	FOGLIO	
	01	N°	

LOCALIZZAZIONE	via Paolo VI
----------------	--------------

DENOMINAZIONE	Municipio
---------------	-----------

DESTINAZIONE	Servizi amministrativi
--------------	------------------------

PROPRIETA'	Comune di Nave
------------	----------------

DIMENSIONI DEL SERVIZIO	MQ
area lotto	3.623,00
superficie coperta	730,00
superficie lorda di pavimento	2.920,00
superficie di pertinenza	2.893,00

STATO DI CONSERVAZIONE	discreto
------------------------	----------

FRUIBILITA'

<i>viabilita'</i>	idoneo
<i>piste ciclopedonali</i>	non raggiunto
<i>parcheggi</i>	idoneo
<i>superamento barriere architettoniche</i>	idoneo

OBIETTIVI	Riadattamento locali piano interrato per Comando Polizia Municipale
-----------	---

NOTE

PIANO DEI SERVIZI

SCHEDA DI RILEVAZIONE SERVIZI

SP	2	SERVIZI AMMINISTRATIVI - CULTURALI - SICUREZZA DEL CITTADINO - TEMPO LIBERO	SP2.1.02
	1	FOGLIO	
	02	N°	

LOCALIZZAZIONE	via Brescia
-----------------------	-------------

DENOMINAZIONE	Posta
----------------------	-------

DESTINAZIONE	Servizi amministrativi
---------------------	------------------------

PROPRIETA'	Privata
-------------------	---------

DIMENSIONI DEL SERVIZIO	MQ
area lotto	1.331,00
superficie coperta	377,65
superficie lorda di pavimento	377,65
superficie di pertinenza	953,35

STATO DI CONSERVAZIONE	discreto
-------------------------------	----------

FRUIBILITA'

<i>viabilita'</i>	idoneo
<i>piste ciclopedonali</i>	parzialmente raggiunto
<i>parcheggi</i>	idoneo
<i>superamento barriere architettoniche</i>	idoneo

OBIETTIVI	mantenimento in efficienza della struttura
------------------	--

NOTE	Struttura non gestita dal Comune
-------------	----------------------------------

PIANO DEI SERVIZI

SCHEDA DI RILEVAZIONE SERVIZI

SP	2	SERVIZI AMMINISTRATIVI - CULTURALI - SICUREZZA DEL CITTADINO - TEMPO LIBERO	SP2.1.03
	1	FOGLIO	
	03	N°	

LOCALIZZAZIONE	via Brescia
-----------------------	-------------

DENOMINAZIONE	Casa cantoniera
----------------------	-----------------

DESTINAZIONE	Servizi amministrativi
---------------------	------------------------

PROPRIETA'	Provincia di Brescia
-------------------	----------------------

DIMENSIONI DEL SERVIZIO	MQ
area lotto	4.298,00
superficie coperta	296,80
superficie lorda di pavimento	593,60
superficie di pertinenza	4.001,20

STATO DI CONSERVAZIONE	discreto
-------------------------------	----------

FRUIBILITA'	
--------------------	--

<i>viabilita'</i>	idoneo
<i>piste ciclopedonali</i>	non raggiunto
<i>parcheggi</i>	idoneo
<i>superamento barriere architettoniche</i>	\

OBIETTIVI	mantenimento in efficienza della struttura
------------------	--

NOTE	Struttura non gestita dal Comune
-------------	----------------------------------

PIANO DEI SERVIZI

SCHEDA DI RILEVAZIONE SERVIZI

SP	2	SERVIZI AMMINISTRATIVI - CULTURALI - SICUREZZA DEL CITTADINO - TEMPO LIBERO	SP2.2.01
	2	FOGLIO	
	01	N°	

LOCALIZZAZIONE	via Fossato
-----------------------	-------------

DENOMINAZIONE	Caserma dei carabinieri
----------------------	-------------------------

DESTINAZIONE	Sicurezza del cittadino
---------------------	-------------------------

PROPRIETA'	Comune di Nave
-------------------	----------------

DIMENSIONI DEL SERVIZIO	MQ
--------------------------------	----

area lotto	709,00
superficie coperta	310,00
superficie lorda di pavimento	930,00
superficie di pertinenza	399,00

STATO DI CONSERVAZIONE	insufficiente
-------------------------------	---------------

FRUIBILITA'

<i>viabilita'</i>	non idoneo
<i>piste ciclopedonali</i>	non raggiunto
<i>parcheggi</i>	non idoneo
<i>superamento barriere architettoniche</i>	idoneo

OBIETTIVI	Realizzazione di nuova Caserma Carabinieri in altra area
------------------	--

NOTE	Riutilizzo della struttura per attività diverse.
-------------	--

PIANO DEI SERVIZI

SCHEDA DI RILEVAZIONE SERVIZI

SP	2	SERVIZI AMMINISTRATIVI - CULTURALI - SICUREZZA DEL CITTADINO - TEMPO LIBERO	SP2.2.02
	2	FOGLIO	
	02	N°	

LOCALIZZAZIONE via Brescia, piano terra

DENOMINAZIONE Biblioteca comunale, informagiovani, sportello immigrati

DESTINAZIONE Servizi culturali

PROPRIETA' Comune di Nave

DIMENSIONI DEL SERVIZIO MQ

area lotto	615,00
superficie coperta	615,00
superficie lorda di pavimento	1.230,00
superficie di pertinenza	/

STATO DI CONSERVAZIONE buono

FRUIBILITA'

<i>viabilita'</i>	idoneo
<i>piste ciclopedonali</i>	non raggiunto
<i>parcheggi</i>	idoneo
<i>superamento barriere architettoniche</i>	idoneo

OBIETTIVI Realizzazione di nuova biblioteca comunale in altra area

NOTE

PIANO DEI SERVIZI

SCHEDA DI RILEVAZIONE SERVIZI

SP	2	SERVIZI AMMINISTRATIVI - CULTURALI - SICUREZZA DEL CITTADINO - TEMPO LIBERO	SP2.2.03
	2	FOGLIO	
	03	N°	

LOCALIZZAZIONE	via Pieve Vecchia
-----------------------	-------------------

DENOMINAZIONE	Centro Museale
----------------------	----------------

DESTINAZIONE	Servizi culturali
---------------------	-------------------

PROPRIETA'	Privata
-------------------	---------

DIMENSIONI DEL SERVIZIO	MQ
--------------------------------	----

area lotto	71,00
superficie coperta	71,00
superficie lorda di pavimento	71,00
superficie di pertinenza	/

STATO DI CONSERVAZIONE	
-------------------------------	--

FRUIBILITA'	
--------------------	--

<i>viabilita'</i>	idoneo
<i>piste ciclopedonali</i>	non raggiunto
<i>parcheggi</i>	non idoneo
<i>superamento barriere architettoniche</i>	idoneo

OBIETTIVI	
------------------	--

NOTE	La struttura è convenzionata ma non realizzata
-------------	--

PIANO DEI SERVIZI

SCHEDA DI RILEVAZIONE SERVIZI

SP	2	SERVIZI AMMINISTRATIVI - CULTURALI - SICUREZZA DEL CITTADINO - TEMPO LIBERO	SP2.3.01
	3	FOGLIO	
	01	N°	

LOCALIZZAZIONE	via Brolo
----------------	-----------

DENOMINAZIONE	Magazzino comunale
---------------	--------------------

DESTINAZIONE	Servizi amministrativi
--------------	------------------------

PROPRIETA'	Comune di Nave
------------	----------------

DIMENSIONI DEL SERVIZIO	MQ
area lotto	1.232,00
superficie coperta	333,00
superficie lorda di pavimento	333,00
superficie di pertinenza	899,00

STATO DI CONSERVAZIONE	buono
------------------------	-------

FRUIBILITA'	
-------------	--

<i>viabilita'</i>	idoneo
<i>piste ciclopedonali</i>	parzialmente idoneo
<i>parcheggi</i>	idoneo
<i>superamento barriere architettoniche</i>	idoneo

OBIETTIVI	vendita dell'immobile
-----------	-----------------------

NOTE	Attualmente è in fase di realizzazione nuovo magazzino (vedi SP2.3.02)
------	--

PIANO DEI SERVIZI

SCHEDA DI RILEVAZIONE SERVIZI

SP	2	SERVIZI AMMINISTRATIVI - CULTURALI - SICUREZZA DEL CITTADINO - TEMPO LIBERO	SP2.3.02
	3	FOGLIO	
	02	N°	

LOCALIZZAZIONE	via Maddalena
-----------------------	---------------

DENOMINAZIONE	Magazzino comunale e isola ecologica
----------------------	--------------------------------------

DESTINAZIONE	Servizi amministrativi
---------------------	------------------------

PROPRIETA'	Comune di Nave
-------------------	----------------

DIMENSIONI DEL SERVIZIO	MQ
--------------------------------	----

area lotto	6.489,00
superficie coperta	/
superficie lorda di pavimento	/
superficie di pertinenza	/

STATO DI CONSERVAZIONE	buono per isola ecologica - magazzino in fase di realizzazione
-------------------------------	--

FRUIBILITA'	
--------------------	--

<i>viabilita'</i>	idoneo
<i>piste ciclopedonali</i>	non raggiunto
<i>parcheggi</i>	idoneo
<i>superamento barriere architettoniche</i>	idoneo

OBIETTIVI	realizzazione del nuovo magazzino e sede della protezione civile
------------------	--

NOTE	Al momento della stesura della presente scheda il magazzino comunale è in fase di realizzazione
-------------	---

PIANO DEI SERVIZI

SCHEDA DI RILEVAZIONE SERVIZI

SP	3	<i>SERVIZI DI CULTO E CIMITERIALI</i>	SP3.1.01
	1	<i>FOGLIO</i>	
	01	<i>N°</i>	

LOCALIZZAZIONE	via S. Marco
-----------------------	--------------

DENOMINAZIONE	Oratorio S. Marco
----------------------	-------------------

DESTINAZIONE	Servizi di culto
---------------------	------------------

PROPRIETA'	Parrocchiale
-------------------	--------------

DIMENSIONI DEL SERVIZIO	MQ
area lotto	2.487,00
superficie coperta	497,80
superficie lorda di pavimento	497,80
superficie di pertinenza	1.989,20

STATO DI CONSERVAZIONE	buono
-------------------------------	-------

FRUIBILITA'	
--------------------	--

<i>viabilita'</i>	parzialmente idoneo
<i>piste ciclopedonali</i>	non raggiunto
<i>parcheggi</i>	idoneo
<i>superamento barriere architettoniche</i>	idoneo

OBIETTIVI	mantenimento in efficienza della struttura
------------------	--

NOTE	
-------------	--

PIANO DEI SERVIZI
SCHEDA DI RILEVAZIONE SERVIZI

SP	3	<i>SERVIZI DI CULTO E CIMITERIALI</i>	SP3.1.02
	1	<i>FOGLIO</i>	
	02	<i>N°</i>	

LOCALIZZAZIONE	via G. Zanardelli
-----------------------	-------------------

DENOMINAZIONE	Chiesa parrocchiale di S. Marco
----------------------	---------------------------------

DESTINAZIONE	Servizi di culto
---------------------	------------------

PROPRIETA'	Parrocchiale
-------------------	--------------

DIMENSIONI DEL SERVIZIO	MQ
--------------------------------	----

area lotto	1.435,00
superficie coperta	918,30
superficie lorda di pavimento	918,30
superficie di pertinenza	516,70

STATO DI CONSERVAZIONE	buono
-------------------------------	-------

FRUIBILITA'	
--------------------	--

<i>viabilita'</i>	idoneo
<i>piste ciclopedonali</i>	non raggiunto
<i>parcheggi</i>	idoneo
<i>superamento barriere architettoniche</i>	non idoneo

OBIETTIVI	mantenimento in efficienza della struttura
------------------	--

NOTE	
-------------	--

PIANO DEI SERVIZI

SCHEDA DI RILEVAZIONE SERVIZI

SP	3	<i>SERVIZI DI CULTO E CIMITERIALI</i>	SP3.1.03
	1	<i>FOGLIO</i>	
	03	<i>N°</i>	

LOCALIZZAZIONE	via G. Zanardelli
-----------------------	-------------------

DENOMINAZIONE	Cimitero di Cortine
----------------------	---------------------

DESTINAZIONE	Servizi cimiteriali
---------------------	---------------------

PROPRIETA'	Comune di Nave
-------------------	----------------

DIMENSIONI DEL SERVIZIO	MQ
area lotto	3.705,00
superficie coperta	1.071,50
superficie lorda di pavimento	1.071,50
superficie di pertinenza	2.633,50

STATO DI CONSERVAZIONE	sufficiente
-------------------------------	-------------

FRUIBILITA'	
--------------------	--

<i>viabilita'</i>	idoneo
<i>piste ciclopedonali</i>	non raggiunto
<i>parcheggi</i>	non idoneo
<i>superamento barriere architettoniche</i>	idoneo

OBIETTIVI	Manutenzione straordinaria
------------------	----------------------------

NOTE	
-------------	--

PIANO DEI SERVIZI

SCHEDA DI RILEVAZIONE SERVIZI

SP	3	<i>SERVIZI DI CULTO E CIMITERIALI</i>	SP3.2.01
	2	<i>FOGLIO</i>	
	01	<i>N°</i>	

LOCALIZZAZIONE	via Monteclana
-----------------------	----------------

DENOMINAZIONE	Chiesa di S. Martino
----------------------	----------------------

DESTINAZIONE	Servizi di culto
---------------------	------------------

PROPRIETA'	Parrocchiale
-------------------	--------------

DIMENSIONI DEL SERVIZIO	MQ
--------------------------------	----

area lotto	304,00
superficie coperta	191,40
superficie lorda di pavimento	191,40
superficie di pertinenza	112,60

STATO DI CONSERVAZIONE	sufficiente
-------------------------------	-------------

FRUIBILITA'	
--------------------	--

<i>viabilita'</i>	parzialmente idoneo
<i>piste ciclopedonali</i>	non raggiunto
<i>parcheggi</i>	non idoneo
<i>superamento barriere architettoniche</i>	non idoneo

OBIETTIVI	mantenimento in efficienza della struttura
------------------	--

NOTE	
-------------	--

PIANO DEI SERVIZI

SCHEDA DI RILEVAZIONE SERVIZI

SP	3	<i>SERVIZI DI CULTO E CIMITERIALI</i>	SP3.2.02
	2	<i>FOGLIO</i>	
	02	<i>N°</i>	

LOCALIZZAZIONE	via della Fonte
-----------------------	-----------------

DENOMINAZIONE	Cimitero di Nave Centro
----------------------	-------------------------

DESTINAZIONE	Servizi cimiteriali
---------------------	---------------------

PROPRIETA'	Comune di Nave
-------------------	----------------

DIMENSIONI DEL SERVIZIO	MQ
area lotto	13.004,00
superficie coperta	2.345,70
superficie lorda di pavimento	2.345,70
superficie di pertinenza	10.658,30

STATO DI CONSERVAZIONE	sufficiente
-------------------------------	-------------

FRUIBILITA'	
--------------------	--

<i>viabilita'</i>	idoneo
<i>piste ciclopedonali</i>	non raggiunto
<i>parcheggi</i>	non idoneo
<i>superamento barriere architettoniche</i>	idoneo

OBIETTIVI	Manutenzione straordinaria
------------------	----------------------------

NOTE	
-------------	--

PIANO DEI SERVIZI
SCHEDA DI RILEVAZIONE SERVIZI

SP	3	<i>SERVIZI DI CULTO E CIMITERIALI</i>	SP3.2.03
	2	<i>FOGLIO</i>	
	03	<i>N°</i>	

LOCALIZZAZIONE	via Monteclana
-----------------------	----------------

DENOMINAZIONE	Oratorio S. Filippo Neri
----------------------	--------------------------

DESTINAZIONE	Servizi di culto
---------------------	------------------

PROPRIETA'	Parrocchiale
-------------------	--------------

DIMENSIONI DEL SERVIZIO	MQ
--------------------------------	----

area lotto	6.713,00
superficie coperta	2.166,80
superficie lorda di pavimento	2.166,80
superficie di pertinenza	4.546,20

STATO DI CONSERVAZIONE	buono
-------------------------------	-------

FRUIBILITA'	
--------------------	--

<i>viabilita'</i>	parzialmente idoneo
<i>piste ciclopedonali</i>	non raggiunto
<i>parcheggi</i>	parzialmente idoneo
<i>superamento barriere architettoniche</i>	idoneo

OBIETTIVI	mantenimento in efficienza della struttura
------------------	--

NOTE	
-------------	--

PIANO DEI SERVIZI

SCHEDA DI RILEVAZIONE SERVIZI

SP	3	<i>SERVIZI DI CULTO E CIMITERIALI</i>	SP3.2.04
	2	<i>FOGLIO</i>	
	04	<i>N°</i>	

LOCALIZZAZIONE	via Brescia
-----------------------	-------------

DENOMINAZIONE	Chiesa parrocchiale S.ta Maria Immacolata
----------------------	---

DESTINAZIONE	Servizi di culto
---------------------	------------------

PROPRIETA'	Parrocchiale
-------------------	--------------

DIMENSIONI DEL SERVIZIO	MQ
area lotto	4.723,00
superficie coperta	1.622,00
superficie lorda di pavimento	1.622,00
superficie di pertinenza	3.101,00

STATO DI CONSERVAZIONE	buono
-------------------------------	-------

FRUIBILITA'	
--------------------	--

<i>viabilita'</i>	idoneo
<i>piste ciclopedonali</i>	non raggiunto
<i>parcheggi</i>	non idoneo
<i>superamento barriere architettoniche</i>	idoneo

OBIETTIVI	mantenimento in efficienza della struttura
------------------	--

NOTE	
-------------	--

PIANO DEI SERVIZI
SCHEDA DI RILEVAZIONE SERVIZI

SP	3	<i>SERVIZI DI CULTO E CIMITERIALI</i>	SP3.2.05
	2	<i>FOGLIO</i>	
	05	<i>N°</i>	

LOCALIZZAZIONE	via Brescia / via S. Cesario
-----------------------	------------------------------

DENOMINAZIONE	Canonica
----------------------	----------

DESTINAZIONE	Servizi di culto
---------------------	------------------

PROPRIETA'	Parrocchiale
-------------------	--------------

DIMENSIONI DEL SERVIZIO	MQ
--------------------------------	----

area lotto	502,00
superficie coperta	315,60
superficie lorda di pavimento	315,60
superficie di pertinenza	186,40

STATO DI CONSERVAZIONE	sufficiente
-------------------------------	-------------

FRUIBILITA'	
--------------------	--

<i>viabilita'</i>	idoneo
<i>piste ciclopedonali</i>	non raggiunto
<i>parcheggi</i>	parzialmente idoneo
<i>superamento barriere architettoniche</i>	non idoneo

OBIETTIVI	mantenimento in efficienza della struttura
------------------	--

NOTE	
-------------	--

PIANO DEI SERVIZI

SCHEDA DI RILEVAZIONE SERVIZI

SP	3	<i>SERVIZI DI CULTO E CIMITERIALI</i>	SP3.2.06
	2	<i>FOGLIO</i>	
	06	<i>N°</i>	

LOCALIZZAZIONE	via Moia strada III
-----------------------	---------------------

DENOMINAZIONE	Chiesa di Dergano
----------------------	-------------------

DESTINAZIONE	Servizi di culto
---------------------	------------------

PROPRIETA'	Parrocchiale
-------------------	--------------

DIMENSIONI DEL SERVIZIO	MQ
--------------------------------	----

area lotto	465,00
superficie coperta	115,50
superficie lorda di pavimento	115,50
superficie di pertinenza	349,50

STATO DI CONSERVAZIONE	buono
-------------------------------	-------

FRUIBILITA'	
--------------------	--

<i>viabilita'</i>	idoneo
<i>piste ciclopedonali</i>	non raggiunto
<i>parcheggi</i>	idoneo
<i>superamento barriere architettoniche</i>	idoneo

OBIETTIVI	mantenimento in efficienza della struttura
------------------	--

NOTE	
-------------	--

PIANO DEI SERVIZI

SCHEDA DI RILEVAZIONE SERVIZI

SP	3	<i>SERVIZI DI CULTO E CIMITERIALI</i>	SP3.2.07
	2	<i>FOGLIO</i>	
	07	<i>N°</i>	

LOCALIZZAZIONE	via Bologna
-----------------------	-------------

DENOMINAZIONE	Chiesa di S. Rocco
----------------------	--------------------

DESTINAZIONE	Servizi di culto
---------------------	------------------

PROPRIETA'	Parrocchiale
-------------------	--------------

DIMENSIONI DEL SERVIZIO	MQ
area lotto	630,00
superficie coperta	268,50
superficie lorda di pavimento	268,50
superficie di pertinenza	361,50

STATO DI CONSERVAZIONE	sufficiente
-------------------------------	-------------

FRUIBILITA'	
--------------------	--

<i>viabilita'</i>	non idoneo
<i>piste ciclopedonali</i>	non raggiunto
<i>parcheggi</i>	non idoneo
<i>superamento barriere architettoniche</i>	non idoneo

OBIETTIVI	mantenimento in efficienza della struttura
------------------	--

NOTE	
-------------	--

PIANO DEI SERVIZI

SCHEDA DI RILEVAZIONE SERVIZI

SP	3	<i>SERVIZI DI CULTO E CIMITERIALI</i>	SP3.2.08
	2	<i>FOGLIO</i>	
	08	<i>N°</i>	

LOCALIZZAZIONE	via Pieve Vecchia
-----------------------	-------------------

DENOMINAZIONE	Chiesa, antica Pieve della Mitria
----------------------	-----------------------------------

DESTINAZIONE	Servizi di culto
---------------------	------------------

PROPRIETA'	Parrocchiale
-------------------	--------------

DIMENSIONI DEL SERVIZIO	MQ
area lotto	3.285,00
superficie coperta	1.121,80
superficie lorda di pavimento	1.121,80
superficie di pertinenza	2.163,20

STATO DI CONSERVAZIONE	Buono
-------------------------------	-------

FRUIBILITA'	
--------------------	--

<i>viabilita'</i>	parzialmente idoneo
<i>piste ciclopedonali</i>	parzialmente raggiunto
<i>parcheggi</i>	idoneo
<i>superamento barriere architettoniche</i>	non idoneo

OBIETTIVI	Ristrutturazione annessi della Pieve
------------------	--------------------------------------

NOTE	
-------------	--

PIANO DEI SERVIZI

SCHEDA DI RILEVAZIONE SERVIZI

SP	3	<i>SERVIZI DI CULTO E CIMITERIALI</i>	SP3.3.01
	3	<i>FOGLIO</i>	
	01	<i>N°</i>	

LOCALIZZAZIONE	via Ventura strada I
-----------------------	----------------------

DENOMINAZIONE	Chiesa parrocchiale S. Francesco d'Assisi
----------------------	---

DESTINAZIONE	Servizi di culto
---------------------	------------------

PROPRIETA'	Parrocchiale
-------------------	--------------

DIMENSIONI DEL SERVIZIO	MQ
area lotto	4.217,00
superficie coperta	919,70
superficie lorda di pavimento	919,70
superficie di pertinenza	3.297,30

STATO DI CONSERVAZIONE	buono
-------------------------------	-------

FRUIBILITA'	
--------------------	--

<i>viabilita'</i>	idoneo
<i>piste ciclopedonali</i>	non raggiunto
<i>parcheggi</i>	idoneo
<i>superamento barriere architettoniche</i>	idoneo

OBIETTIVI	mantenimento in efficienza della struttura
------------------	--

NOTE	
-------------	--

PIANO DEI SERVIZI

SCHEDA DI RILEVAZIONE SERVIZI

SP	3	<i>SERVIZI DI CULTO E CIMITERIALI</i>	SP3.3.02
	3	<i>FOGLIO</i>	
	02	<i>N°</i>	

LOCALIZZAZIONE	via S. Francesco
-----------------------	------------------

DENOMINAZIONE	Chiesa di S. Francesco d'Assisi
----------------------	---------------------------------

DESTINAZIONE	Servizi di culto
---------------------	------------------

PROPRIETA'	Parrocchiale
-------------------	--------------

DIMENSIONI DEL SERVIZIO	MQ
--------------------------------	----

area lotto	940,00
superficie coperta	421,30
superficie lorda di pavimento	421,30
superficie di pertinenza	518,70

STATO DI CONSERVAZIONE	Buono
-------------------------------	-------

FRUIBILITA'	
--------------------	--

<i>viabilita'</i>	idoneo
<i>piste ciclopedonali</i>	non raggiunto
<i>parcheggi</i>	idoneo
<i>superamento barriere architettoniche</i>	idoneo

OBIETTIVI	mantenimento in efficienza della struttura
------------------	--

NOTE	
-------------	--

PIANO DEI SERVIZI

SCHEDA DI RILEVAZIONE SERVIZI

SP	3	<i>SERVIZI DI CULTO E CIMITERIALI</i>	SP3.3.03
	3	<i>FOGLIO</i>	
	03	<i>N°</i>	

LOCALIZZAZIONE	via S. Francesco
-----------------------	------------------

DENOMINAZIONE	Oratorio S. Francesco
----------------------	-----------------------

DESTINAZIONE	Servizi di culto
---------------------	------------------

PROPRIETA'	Parrocchiale
-------------------	--------------

DIMENSIONI DEL SERVIZIO	MQ
area lotto	3.578,00
superficie coperta	895,30
superficie lorda di pavimento	895,30
superficie di pertinenza	2.682,70

STATO DI CONSERVAZIONE	buono
-------------------------------	-------

FRUIBILITA'	
--------------------	--

<i>viabilita'</i>	idoneo
<i>piste ciclopedonali</i>	non raggiunto
<i>parcheggi</i>	idoneo
<i>superamento barriere architettoniche</i>	idoneo

OBIETTIVI	mantenimento in efficienza della struttura
------------------	--

NOTE	
-------------	--

PIANO DEI SERVIZI

SCHEDA DI RILEVAZIONE SERVIZI

SP	3	<i>SERVIZI DI CULTO E CIMITERIALI</i>	SP3.4.01
	4	<i>FOGLIO</i>	
	01	<i>N°</i>	

LOCALIZZAZIONE	via S. Cesario
-----------------------	----------------

DENOMINAZIONE	Chiesa di S. Cesario
----------------------	----------------------

DESTINAZIONE	Servizi di culto
---------------------	------------------

PROPRIETA'	Parrocchiale
-------------------	--------------

DIMENSIONI DEL SERVIZIO	MQ
area lotto	418,00
superficie coperta	240,00
superficie lorda di pavimento	240,00
superficie di pertinenza	178,00

STATO DI CONSERVAZIONE	Sufficiente
-------------------------------	-------------

FRUIBILITA'	
--------------------	--

<i>viabilita'</i>	parzialmente idoneo
<i>piste ciclopedonali</i>	non raggiunto
<i>parcheggi</i>	idoneo
<i>superamento barriere architettoniche</i>	non idoneo

OBIETTIVI	mantenimento in efficienza della struttura
------------------	--

NOTE	Viene previsto un Piano di Recupero che prevede la cessione al Comune delle aree limitrofe alla chiesa
-------------	--

PIANO DEI SERVIZI
SCHEDA DI RILEVAZIONE SERVIZI

SP	4	<i>SERVIZI PER L'ISTRUZIONE</i>	SP4.1.01
	1	<i>FOGLIO</i>	
	01	<i>N°</i>	

LOCALIZZAZIONE	via Scuole
-----------------------	------------

DENOMINAZIONE	Suola dell'infanzia "C. Comini"
----------------------	---------------------------------

DESTINAZIONE	Scuole dell'infanzia
---------------------	----------------------

PROPRIETA'	Comune di Nave
-------------------	----------------

DIMENSIONI DEL SERVIZIO	MQ
area lotto	1.857,00
superficie coperta	558,65
superficie lorda di pavimento	558,65
superficie di pertinenza	1.298,35

STATO DI CONSERVAZIONE	buono
-------------------------------	-------

FRUIBILITA'	
--------------------	--

<i>viabilita'</i>	idoneo
<i>piste ciclopedonali</i>	non raggiunto
<i>parcheggi</i>	non idoneo
<i>superamento barriere architettoniche</i>	idoneo

OBIETTIVI	mantenimento in efficienza della struttura
------------------	--

NOTE	
-------------	--

PIANO DEI SERVIZI

SCHEDA DI RILEVAZIONE SERVIZI

SP	4	SERVIZI PER L'ISTRUZIONE	SP4.1.02
	1	FOGLIO	
	02	N°	

LOCALIZZAZIONE	via S. Marco
-----------------------	--------------

DENOMINAZIONE	Scuola primaria statale "Giudici Falcone e Borsellino"
----------------------	--

DESTINAZIONE	Scuole primarie
---------------------	-----------------

PROPRIETA'	Comune di Nave
-------------------	----------------

DIMENSIONI DEL SERVIZIO	MQ
area lotto	3.427,00
superficie coperta	435,00
superficie lorda di pavimento	870,00
superficie di pertinenza	2.992,00

STATO DI CONSERVAZIONE	buono
-------------------------------	-------

FRUIBILITA'	
--------------------	--

<i>viabilita'</i>	idoneo
<i>piste ciclopedonali</i>	raggiunto
<i>parcheggi</i>	idoneo
<i>superamento barriere architettoniche</i>	idoneo

OBIETTIVI	mantenimento in efficienza della struttura
------------------	--

NOTE	
-------------	--

PIANO DEI SERVIZI
SCHEDA DI RILEVAZIONE SERVIZI

SP	4	<i>SERVIZI PER L'ISTRUZIONE</i>	SP4.2.01
	2	<i>FOGLIO</i>	
	01	<i>N°</i>	

LOCALIZZAZIONE	via Fossato
-----------------------	-------------

DENOMINAZIONE	Scuola secondaria di primo grado "G. Galilei"
----------------------	---

DESTINAZIONE	Scuole secondarie di primo grado
---------------------	----------------------------------

PROPRIETA'	Comune di Nave
-------------------	----------------

DIMENSIONI DEL SERVIZIO	MQ
--------------------------------	----

area lotto	9.026,00
superficie coperta	1.630,00
superficie lorda di pavimento	3.260,00
superficie di pertinenza	7.396,00

STATO DI CONSERVAZIONE	buono
-------------------------------	-------

FRUIBILITA'	
--------------------	--

<i>viabilita'</i>	idoneo
<i>piste ciclopedonali</i>	raggiunto
<i>parcheggi</i>	idoneo
<i>superamento barriere architettoniche</i>	idoneo

OBIETTIVI	mantenimento in efficienza della struttura
------------------	--

NOTE	
-------------	--

PIANO DEI SERVIZI

SCHEDA DI RILEVAZIONE SERVIZI

SP	4	SERVIZI PER L'ISTRUZIONE	SP4.2.02
	2	FOGLIO	
	02	N°	

LOCALIZZAZIONE	via Moia strada I
-----------------------	-------------------

DENOMINAZIONE	Scuola dell'infanzia statale "Bruno Rodari"
----------------------	---

DESTINAZIONE	Scuole dell'infanzia
---------------------	----------------------

PROPRIETA'	Comune di Nave
-------------------	----------------

DIMENSIONI DEL SERVIZIO	MQ
area lotto	4.021,00
superficie coperta	658,00
superficie lorda di pavimento	1.316,00
superficie di pertinenza	3.363,00

STATO DI CONSERVAZIONE	buono
-------------------------------	-------

FRUIBILITA'	
--------------------	--

<i>viabilita'</i>	idoneo
<i>piste ciclopedonali</i>	non raggiunto
<i>parcheggi</i>	parzialmente idoneo
<i>superamento barriere architettoniche</i>	idoneo

OBIETTIVI	mantenimento in efficienza della struttura
------------------	--

NOTE	
-------------	--

PIANO DEI SERVIZI

SCHEDA DI RILEVAZIONE SERVIZI

SP	4	SERVIZI PER L'ISTRUZIONE	SP4.2.03
	2	FOGLIO	
	03	N°	

LOCALIZZAZIONE	via Brescia / via S. Costanzo
-----------------------	-------------------------------

DENOMINAZIONE	Scuola primaria statale "Don Milani"
----------------------	--------------------------------------

DESTINAZIONE	Scuole primarie
---------------------	-----------------

PROPRIETA'	Comune di Nave
-------------------	----------------

DIMENSIONI DEL SERVIZIO	MQ
area lotto	6.626,00
superficie coperta	1.974,00
superficie lorda di pavimento	3.948,00
superficie di pertinenza	4.652,00

STATO DI CONSERVAZIONE	buono
-------------------------------	-------

FRUIBILITA'	
--------------------	--

<i>viabilita'</i>	non idoneo
<i>piste ciclopedonali</i>	non raggiunto
<i>parcheggi</i>	parzialmente idoneo
<i>superamento barriere architettoniche</i>	idoneo

OBIETTIVI	Interventi da manutenzione straordinaria.
------------------	---

NOTE	
-------------	--

PIANO DEI SERVIZI

SCHEDA DI RILEVAZIONE SERVIZI

SP	4	<i>SERVIZI PER L'ISTRUZIONE</i>	SP4.2.04
	2	<i>FOGLIO</i>	
	04	<i>N°</i>	

LOCALIZZAZIONE	via Fanti d'Italia / via della Fonte
-----------------------	--------------------------------------

DENOMINAZIONE	Asilo nido comunale
----------------------	---------------------

DESTINAZIONE	Scuole dell'infanzia
---------------------	----------------------

PROPRIETA'	Comune di Nave
-------------------	----------------

DIMENSIONI DEL SERVIZIO	MQ
area lotto	6.459,00
superficie coperta	421,35
superficie lorda di pavimento	421,35
superficie di pertinenza	5.048,31

STATO DI CONSERVAZIONE	buono
-------------------------------	-------

FRUIBILITA'	
--------------------	--

<i>viabilita'</i>	idoneo
<i>piste ciclopedonali</i>	non raggiunto
<i>parcheggi</i>	idoneo
<i>superamento barriere architettoniche</i>	idoneo

OBIETTIVI	mantenimento in efficienza della struttura
------------------	--

NOTE	
-------------	--

PIANO DEI SERVIZI

SCHEDA DI RILEVAZIONE SERVIZI

SP	4	SERVIZI PER L'ISTRUZIONE	SP4.2.04
	2	FOGLIO	
	04	N°	

LOCALIZZAZIONE	via Fanti d'Italia / via della Fonte
-----------------------	--------------------------------------

DENOMINAZIONE	Scuola materna Giovanni XIII
----------------------	------------------------------

DESTINAZIONE	Scuole dell'infanzia
---------------------	----------------------

PROPRIETA'	Comune di Nave
-------------------	----------------

DIMENSIONI DEL SERVIZIO	MQ
area lotto	6.459,00
superficie coperta	989,34
superficie lorda di pavimento	989,34
superficie di pertinenza	5.048,31

STATO DI CONSERVAZIONE	buono
-------------------------------	-------

FRUIBILITA'	
--------------------	--

<i>viabilita'</i>	idoneo
<i>piste ciclopedonali</i>	non raggiunto
<i>parcheggi</i>	idoneo
<i>superamento barriere architettoniche</i>	idoneo

OBIETTIVI	mantenimento in efficienza della struttura
------------------	--

NOTE	
-------------	--

PIANO DEI SERVIZI

SCHEDA DI RILEVAZIONE SERVIZI

SP	4	SERVIZI PER L'ISTRUZIONE	SP4.2.05
	2	FOGLIO	
	05	N°	

LOCALIZZAZIONE	via S.G. Bosco
-----------------------	----------------

DENOMINAZIONE	Istituto Filosofico Salesiano
----------------------	-------------------------------

DESTINAZIONE	Istituto Salesiano
---------------------	--------------------

PROPRIETA'	Privata
-------------------	---------

DIMENSIONI DEL SERVIZIO	MQ
--------------------------------	----

area lotto	26.208,00
superficie coperta	3.086,70
superficie lorda di pavimento	9.260,10
superficie di pertinenza	23.121,30

STATO DI CONSERVAZIONE	buono
-------------------------------	-------

FRUIBILITA'	
--------------------	--

<i>viabilita'</i>	idoneo
<i>piste ciclopedonali</i>	non raggiunto
<i>parcheggi</i>	idoneo
<i>superamento barriere architettoniche</i>	non idoneo

OBIETTIVI	mantenimento in efficienza della struttura
------------------	--

NOTE	Struttura non gestita dal Comune
-------------	----------------------------------

PIANO DEI SERVIZI

SCHEDA DI RILEVAZIONE SERVIZI

SP	4	<i>SERVIZI PER L'ISTRUZIONE</i>	SP4.3.01
	3	<i>FOGLIO</i>	
	01	<i>N°</i>	

LOCALIZZAZIONE	via Ventura strada I
-----------------------	----------------------

DENOMINAZIONE	Scuola dell'infanzia statale Bruno Munari
----------------------	---

DESTINAZIONE	Scuola dell'infanzia
---------------------	----------------------

PROPRIETA'	Comune di Nave
-------------------	----------------

DIMENSIONI DEL SERVIZIO	MQ
--------------------------------	----

area lotto	2.143,00
superficie coperta	750,00
superficie lorda di pavimento	1.500,00
superficie di pertinenza	1.393,00

STATO DI CONSERVAZIONE	buono
-------------------------------	-------

FRUIBILITA'	
--------------------	--

<i>viabilita'</i>	idoneo
<i>piste ciclopedonali</i>	non raggiunto
<i>parcheggi</i>	idoneo
<i>superamento barriere architettoniche</i>	idoneo

OBIETTIVI	mantenimento in efficienza della struttura
------------------	--

NOTE	
-------------	--

PIANO DEI SERVIZI

SCHEDA DI RILEVAZIONE SERVIZI

SP	4	SERVIZI PER L'ISTRUZIONE	SP4.3.02
	3	FOGLIO	
	02	N°	

LOCALIZZAZIONE	via Ventura strada I
-----------------------	----------------------

DENOMINAZIONE	Scuola primari statale "Anna Frank"
----------------------	-------------------------------------

DESTINAZIONE	Scuole primarie
---------------------	-----------------

PROPRIETA'	Comune di Nave
-------------------	----------------

DIMENSIONI DEL SERVIZIO	MQ
area lotto	2.922,00
superficie coperta	661,80
superficie lorda di pavimento	1.323,60
superficie di pertinenza	2.260,20

STATO DI CONSERVAZIONE	buono
-------------------------------	-------

FRUIBILITA'	
--------------------	--

<i>viabilita'</i>	idoneo
<i>piste ciclopedonali</i>	non raggiunto
<i>parcheggi</i>	idoneo
<i>superamento barriere architettoniche</i>	idoneo

OBIETTIVI	mantenimento in efficienza della struttura
------------------	--

NOTE	
-------------	--

PIANO DEI SERVIZI
SCHEDA DI RILEVAZIONE SERVIZI

SP	4	<i>SERVIZI PER L'ISTRUZIONE</i>	SP4.3.03
	3	<i>FOGLIO</i>	
	03	<i>N°</i>	

LOCALIZZAZIONE	via S. Francesco
-----------------------	------------------

DENOMINAZIONE	Scuola materna parrocchiale Don Giuseppe David
----------------------	--

DESTINAZIONE	Scuola dell'infanzia
---------------------	----------------------

PROPRIETA'	Comune di Nave
-------------------	----------------

DIMENSIONI DEL SERVIZIO	MQ
--------------------------------	-----------

area lotto	3.793,00
superficie coperta	1.246,00
superficie lorda di pavimento	1.246,00
superficie di pertinenza	2.547,00

STATO DI CONSERVAZIONE	buono
-------------------------------	-------

FRUIBILITA'	
--------------------	--

<i>viabilita'</i>	idoneo
<i>piste ciclopedonali</i>	non raggiunto
<i>parcheggi</i>	idoneo
<i>superamento barriere architettoniche</i>	idoneo

OBIETTIVI	mantenimento in efficienza della struttura
------------------	--

NOTE	
-------------	--

PIANO DEI SERVIZI

SCHEDA DI RILEVAZIONE SERVIZI

SP	5	ATTIVITA' SPORTIVE	SP5.1.01
	1	FOGLIO	
	01	N°	

LOCALIZZAZIONE	via S. Marco
-----------------------	--------------

DENOMINAZIONE	Palestra scuola primaria statale "Giudici Falcone e Borsellino"
----------------------	---

DESTINAZIONE	Palestra
---------------------	----------

PROPRIETA'	Comune di Nave
-------------------	----------------

DIMENSIONI DEL SERVIZIO	MQ
area lotto	1.897,00
superficie coperta	880,00
superficie lorda di pavimento	880,00
superficie di pertinenza	1.017,00

STATO DI CONSERVAZIONE	ottimo
-------------------------------	--------

FRUIBILITA'	
--------------------	--

<i>viabilita'</i>	idoneo
<i>piste ciclopedonali</i>	raggiunto
<i>parcheggi</i>	idoneo
<i>superamento barriere architettoniche</i>	idoneo

OBIETTIVI	Manutenzione ordinaria
------------------	------------------------

NOTE	
-------------	--

PIANO DEI SERVIZI

SCHEDA DI RILEVAZIONE SERVIZI

SP	5	ATTIVITA' SPORTIVE		SP5.1.02
	1	FOGLIO		
	02	N°		

LOCALIZZAZIONE	via Fossato
-----------------------	-------------

DENOMINAZIONE	Palestra scuola secondaria di primo grado "G. Galilei"
----------------------	--

DESTINAZIONE	Palestra
---------------------	----------

PROPRIETA'	Comune di Nave
-------------------	----------------

DIMENSIONI DEL SERVIZIO	MQ
area lotto	2.450,00
superficie coperta	527,00
superficie lorda di pavimento	527,00
superficie di pertinenza	1.923,00

STATO DI CONSERVAZIONE	buono
-------------------------------	-------

FRUIBILITA'	
--------------------	--

<i>viabilita'</i>	idoneo
<i>piste ciclopedonali</i>	non raggiunto
<i>parcheggi</i>	parzialmente idoneo
<i>superamento barriere architettoniche</i>	idoneo

OBIETTIVI	Manutenzione ordinaria
------------------	------------------------

NOTE	
-------------	--

PIANO DEI SERVIZI

SCHEDA DI RILEVAZIONE SERVIZI

SP	5	ATTIVITA' SPORTIVE	SP5.2.01
	2	FOGLIO	
	01	N°	

LOCALIZZAZIONE	via Moia strada I
-----------------------	-------------------

DENOMINAZIONE	Palestra scuola dell'infanzia statale "G. Rodari"
----------------------	---

DESTINAZIONE	Palestra
---------------------	----------

PROPRIETA'	Comune di Nave
-------------------	----------------

DIMENSIONI DEL SERVIZIO	MQ
area lotto	2.026,00
superficie coperta	530,00
superficie lorda di pavimento	530,00
superficie di pertinenza	1.496,00

STATO DI CONSERVAZIONE	buono
-------------------------------	-------

FRUIBILITA'	
--------------------	--

<i>viabilita'</i>	idoneo
<i>piste ciclopedonali</i>	non raggiunto
<i>parcheggi</i>	idoneo
<i>superamento barriere architettoniche</i>	idoneo

OBIETTIVI	Manutenzione ordinaria
------------------	------------------------

NOTE	
-------------	--

PIANO DEI SERVIZI
SCHEDA DI RILEVAZIONE SERVIZI

SP	5	<i>ATTIVITA' SPORTIVE</i>	SP5.2.02
	2	<i>FOGLIO</i>	
	02	<i>N°</i>	

LOCALIZZAZIONE	via S. Costanzo
-----------------------	-----------------

DENOMINAZIONE	Campo sportivo oratorio S. Filippo Neri
----------------------	---

DESTINAZIONE	Campo sportivo in struttura religiosa
---------------------	---------------------------------------

PROPRIETA'	Privata
-------------------	---------

DIMENSIONI DEL SERVIZIO	MQ
--------------------------------	----

area lotto	3.864,00
superficie coperta	/
superficie lorda di pavimento	/
superficie di pertinenza	/

STATO DI CONSERVAZIONE	buono
-------------------------------	-------

FRUIBILITA'	
--------------------	--

<i>viabilita'</i>	parzialmente idoneo
<i>piste ciclopedonali</i>	non raggiunto
<i>parcheggi</i>	idoneo
<i>superamento barriere architettoniche</i>	idoneo

OBIETTIVI	
------------------	--

NOTE	
-------------	--

PIANO DEI SERVIZI

SCHEDA DI RILEVAZIONE SERVIZI

SP	5	<i>ATTIVITA' SPORTIVE</i>	SP5.3.01
	3	<i>FOGLIO</i>	
	01	<i>N°</i>	

LOCALIZZAZIONE	via S. Francesco
-----------------------	------------------

DENOMINAZIONE	Campo sportivo chiesa di S. Francesco d'Assisi
----------------------	--

DESTINAZIONE	Campo sportivo in struttura religiosa
---------------------	---------------------------------------

PROPRIETA'	Comune di Nave
-------------------	----------------

DIMENSIONI DEL SERVIZIO	MQ
--------------------------------	----

area lotto	6.697,00
superficie coperta	/
superficie lorda di pavimento	/
superficie di pertinenza	/

STATO DI CONSERVAZIONE	buono
-------------------------------	-------

FRUIBILITA'	
--------------------	--

<i>viabilita'</i>	idoneo
<i>piste ciclopedonali</i>	raggiunto
<i>parcheggi</i>	idoneo
<i>superamento barriere architettoniche</i>	idoneo

OBIETTIVI	Manutenzione ordinaria
------------------	------------------------

NOTE	
-------------	--

PIANO DEI SERVIZI

SCHEDA DI RILEVAZIONE SERVIZI

SP	5	<i>ATTIVITA' SPORTIVE</i>	SP5.4.01
	4	<i>FOGLIO</i>	
	01	<i>N°</i>	

LOCALIZZAZIONE	via Capra
-----------------------	-----------

DENOMINAZIONE	Campo sportivo via Capra
----------------------	--------------------------

DESTINAZIONE	Campo sportivo
---------------------	----------------

PROPRIETA'	Comune di Nave
-------------------	----------------

DIMENSIONI DEL SERVIZIO	MQ
--------------------------------	----

area lotto	39.717,00
superficie coperta	1.124,00
superficie lorda di pavimento	1.124,00
superficie di pertinenza	38.593,00

STATO DI CONSERVAZIONE	buono
-------------------------------	-------

FRUIBILITA'	
--------------------	--

<i>viabilita'</i>	idoneo
<i>piste ciclopedonali</i>	raggiunto
<i>parcheggi</i>	idoneo
<i>superamento barriere architettoniche</i>	idoneo

OBIETTIVI	Interventi di manutenzione straordinaria e ampliamento
------------------	--

NOTE	
-------------	--

PIANO DEI SERVIZI

SCHEDA DI RILEVAZIONE SERVIZI

SP	5	ATTIVITA' SPORTIVE	SP5.4.02
	4	FOGLIO	
	02	N°	

LOCALIZZAZIONE	via Predenno
-----------------------	--------------

DENOMINAZIONE	Campo sportivo via Predenno
----------------------	-----------------------------

DESTINAZIONE	Campo sportivo
---------------------	----------------

PROPRIETA'	Comune di Nave
-------------------	----------------

DIMENSIONI DEL SERVIZIO

MQ

area lotto	12.473,00	comprensivo di tribune
superficie coperta	788,00	
superficie lorda di pavimento	788,00	
superficie di pertinenza	11.685,00	

STATO DI CONSERVAZIONE	buono
-------------------------------	-------

FRUIBILITA'

viabilita'	idoneo
piste ciclopedonali	non raggiunto
parcheggi	idoneo
superamento barriere architettoniche	idoneo

OBIETTIVI	Interventi di manutenzione straordinaria e ampliamento.
------------------	---

NOTE

PIANO DEI SERVIZI

SCHEDA DI RILEVAZIONE SERVIZI

SP	6	AREE VERDI	SP6.1.01
	1	FOGLIO	
	01	N°	

LOCALIZZAZIONE	via Ronchi Alti
-----------------------	-----------------

DENOMINAZIONE	via Ronchi Alti
----------------------	-----------------

DESTINAZIONE	Verde di arredo urbano
---------------------	------------------------

PROPRIETA'	Comune di Nave
-------------------	----------------

DIMENSIONI DEL SERVIZIO	MQ
--------------------------------	----

area lotto	32,00
------------	-------

superficie coperta	/
--------------------	---

superficie lorda di pavimento	/
-------------------------------	---

superficie di pertinenza	/
--------------------------	---

STATO DI CONSERVAZIONE	Buono
-------------------------------	-------

FRUIBILITA'	
--------------------	--

<i>viabilita'</i>	/
-------------------	---

<i>piste ciclopedonali</i>	/
----------------------------	---

<i>parcheggi</i>	/
------------------	---

<i>superamento barriere architettoniche</i>	/
---	---

OBIETTIVI	Manutenzione ordinaria
------------------	------------------------

NOTE	
-------------	--

PIANO DEI SERVIZI

SCHEDA DI RILEVAZIONE SERVIZI

SP	6	<i>AREE VERDI</i>		SP6.1.03
	1	<i>FOGLIO</i>		
	03	<i>N°</i>		

LOCALIZZAZIONE	via Necropoli Romana
-----------------------	----------------------

DENOMINAZIONE	via Necropoli Romana
----------------------	----------------------

DESTINAZIONE	Verde attrezzato
---------------------	------------------

PROPRIETA'	Comune di Nave
-------------------	----------------

DIMENSIONI DEL SERVIZIO	MQ
--------------------------------	----

area lotto	2.118,00
superficie coperta	/
superficie lorda di pavimento	/
superficie di pertinenza	/

STATO DI CONSERVAZIONE	Buono
-------------------------------	-------

FRUIBILITA'	
--------------------	--

<i>viabilita'</i>	idoneo
<i>piste ciclopedonali</i>	non raggiunto
<i>parcheggi</i>	idoneo
<i>superamento barriere architettoniche</i>	idoneo

OBIETTIVI	Manutenzione ordinaria
------------------	------------------------

NOTE	
-------------	--

PIANO DEI SERVIZI

SCHEDA DI RILEVAZIONE SERVIZI

SP	6	AREE VERDI	SP6.1.04
	1	FOGLIO	
	04	N°	

LOCALIZZAZIONE	via Necropoli Romana
-----------------------	----------------------

DENOMINAZIONE	via Necropoli Romana
----------------------	----------------------

DESTINAZIONE	Verde di arredo urbano
---------------------	------------------------

PROPRIETA'	Comune di Nave
-------------------	----------------

DIMENSIONI DEL SERVIZIO	MQ
--------------------------------	----

area lotto	191,00
------------	--------

superficie coperta	/
--------------------	---

superficie lorda di pavimento	/
-------------------------------	---

superficie di pertinenza	/
--------------------------	---

STATO DI CONSERVAZIONE	Buono
-------------------------------	-------

FRUIBILITA'	
--------------------	--

<i>viabilita'</i>	/
-------------------	---

<i>piste ciclopedonali</i>	/
----------------------------	---

<i>parcheggi</i>	/
------------------	---

<i>superamento barriere architettoniche</i>	/
---	---

OBIETTIVI	Manutenzione ordinaria
------------------	------------------------

NOTE	
-------------	--

PIANO DEI SERVIZI

SCHEDA DI RILEVAZIONE SERVIZI

SP	6	<i>AREE VERDI</i>	SP6.1.05
	1	<i>FOGLIO</i>	
	05	<i>N°</i>	




LOCALIZZAZIONE	via Necropoli Romana
-----------------------	----------------------

DENOMINAZIONE	via Necropoli Romana
----------------------	----------------------

DESTINAZIONE	Verde attrezzato
---------------------	------------------

PROPRIETA'	Comune di Nave
-------------------	----------------

DIMENSIONI DEL SERVIZIO	MQ
--------------------------------	----

area lotto	467,00
superficie coperta	
superficie lorda di pavimento	
superficie di pertinenza	

STATO DI CONSERVAZIONE	Buono
-------------------------------	-------

FRUIBILITA'	
--------------------	--

<i>viabilita'</i>	idoneo
<i>piste ciclopedonali</i>	non raggiunto
<i>parcheggi</i>	idoneo
<i>superamento barriere architettoniche</i>	idoneo

OBIETTIVI	Manutenzione ordinaria
------------------	------------------------

NOTE	
-------------	--

PIANO DEI SERVIZI

SCHEDA DI RILEVAZIONE SERVIZI

SP	6	AREE VERDI	SP6.1.06
	1	FOGLIO	
	06	N°	

LOCALIZZAZIONE	via Necropoli Romana
-----------------------	----------------------

DENOMINAZIONE	via Necropoli Romana
----------------------	----------------------

DESTINAZIONE	Verde di arredo urbano
---------------------	------------------------

PROPRIETA'	Comune di Nave
-------------------	----------------

DIMENSIONI DEL SERVIZIO	MQ
--------------------------------	----

area lotto	556,00
------------	--------

superficie coperta	/
--------------------	---

superficie lorda di pavimento	/
-------------------------------	---

superficie di pertinenza	/
--------------------------	---

STATO DI CONSERVAZIONE	Buono
-------------------------------	-------

FRUIBILITA'	
--------------------	--

viabilita'	/
------------	---

piste ciclopedonali	/
---------------------	---

parcheggi	/
-----------	---

superamento barriere architettoniche	/
--------------------------------------	---

OBIETTIVI	Manutenzione ordinaria
------------------	------------------------

NOTE	
-------------	--

PIANO DEI SERVIZI

SCHEDA DI RILEVAZIONE SERVIZI

SP	6	AREE VERDI	SP6.1.07
	1	FOGLIO	
	07	N°	

LOCALIZZAZIONE	via Necropoli Romana / via S. Marco
-----------------------	-------------------------------------

DENOMINAZIONE	via Necropoli Romana / via S. Marco
----------------------	-------------------------------------

DESTINAZIONE	Verde di arredo urbano
---------------------	------------------------

PROPRIETA'	Comune di Nave
-------------------	----------------

DIMENSIONI DEL SERVIZIO	MQ
--------------------------------	----

area lotto	218,00
------------	--------

superficie coperta	/
--------------------	---

superficie lorda di pavimento	/
-------------------------------	---

superficie di pertinenza	/
--------------------------	---

STATO DI CONSERVAZIONE	Buono
-------------------------------	-------

FRUIBILITA'	
--------------------	--

viabilita'	/
------------	---

piste ciclopedonali	/
---------------------	---

parcheggi	/
-----------	---

superamento barriere architettoniche	/
--------------------------------------	---

OBIETTIVI	Manutenzione ordinaria
------------------	------------------------

NOTE	
-------------	--

PIANO DEI SERVIZI
SCHEDA DI RILEVAZIONE SERVIZI

SP	6	<i>AREE VERDI</i>	SP6.1.08
	1	<i>FOGLIO</i>	
	08	<i>N°</i>	




LOCALIZZAZIONE	via Necropoli Romana
-----------------------	----------------------

DENOMINAZIONE	Parco pubblico via Necropoli Romana
----------------------	-------------------------------------

DESTINAZIONE	Parco pubblico
---------------------	----------------

PROPRIETA'	Privato
-------------------	---------

DIMENSIONI DEL SERVIZIO	MQ
--------------------------------	----

area lotto	6.203,00
superficie coperta	
superficie lorda di pavimento	
superficie di pertinenza	

STATO DI CONSERVAZIONE	Buono
-------------------------------	-------

FRUIBILITA'	
--------------------	--

<i>viabilita'</i>	idoneo
<i>piste ciclopedonali</i>	raggiunto
<i>parcheggi</i>	idoneo
<i>superamento barriere architettoniche</i>	non idoneo

OBIETTIVI	Manutenzione ordinaria
------------------	------------------------

NOTE	
-------------	--

PIANO DEI SERVIZI

SCHEDA DI RILEVAZIONE SERVIZI

SP	6	<i>AREE VERDI</i>	SP6.1.09
	1	<i>FOGLIO</i>	
	09	<i>N°</i>	

LOCALIZZAZIONE	via Brescia / via S. Marco
-----------------------	----------------------------

DENOMINAZIONE	via Brescia / via S. Marco
----------------------	----------------------------

DESTINAZIONE	Verde di arredo urbano
---------------------	------------------------

PROPRIETA'	Comune di Nave
-------------------	----------------

DIMENSIONI DEL SERVIZIO

MQ

area lotto

19,00

superficie coperta

superficie lorda di pavimento

superficie di pertinenza

STATO DI CONSERVAZIONE	Buono
-------------------------------	-------

FRUIBILITA'

<i>viabilita'</i>	/
-------------------	---

<i>piste ciclopedonali</i>	/
----------------------------	---

<i>parcheggi</i>	/
------------------	---

<i>superamento barriere architettoniche</i>	/
---	---

OBIETTIVI	Manutenzione ordinaria
------------------	------------------------

NOTE

PIANO DEI SERVIZI

SCHEDA DI RILEVAZIONE SERVIZI

SP	6	AREE VERDI	SP6.1.10
	1	FOGLIO	
	10	N°	

LOCALIZZAZIONE	via Brescia
-----------------------	-------------

DENOMINAZIONE	via Brescia
----------------------	-------------

DESTINAZIONE	Verde di arredo urbano
---------------------	------------------------

PROPRIETA'	Comune di Nave
-------------------	----------------

DIMENSIONI DEL SERVIZIO	MQ
--------------------------------	----

area lotto	135,00
------------	--------

superficie coperta	
--------------------	--

superficie lorda di pavimento	
-------------------------------	--

superficie di pertinenza	
--------------------------	--

STATO DI CONSERVAZIONE	Buono
-------------------------------	-------

FRUIBILITA'	
--------------------	--

<i>viabilita'</i>	
-------------------	--

<i>piste ciclopedonali</i>	
----------------------------	--

<i>parcheggi</i>	
------------------	--

<i>superamento barriere architettoniche</i>	
---	--

OBIETTIVI	Manutenzione ordinaria
------------------	------------------------

NOTE	
-------------	--

PIANO DEI SERVIZI

SCHEDA DI RILEVAZIONE SERVIZI

SP	6	AREE VERDI	SP6.1.11
	1	FOGLIO	
	11	N°	

LOCALIZZAZIONE	via Brescia
-----------------------	-------------

DENOMINAZIONE	via Brescia
----------------------	-------------

DESTINAZIONE	Verde di arredo urbano
---------------------	------------------------

PROPRIETA'	Comune di Nave
-------------------	----------------

DIMENSIONI DEL SERVIZIO	MQ
--------------------------------	----

area lotto	1.644,00
------------	----------

superficie coperta	
--------------------	--

superficie lorda di pavimento	
-------------------------------	--

superficie di pertinenza	
--------------------------	--

STATO DI CONSERVAZIONE	Buono
-------------------------------	-------

FRUIBILITA'	
--------------------	--

<i>viabilita'</i>	
-------------------	--

<i>piste ciclopedonali</i>	
----------------------------	--

<i>parcheggi</i>	
------------------	--

<i>superamento barriere architettoniche</i>	
---	--

OBIETTIVI	Manutenzione ordinaria
------------------	------------------------

NOTE	
-------------	--

PIANO DEI SERVIZI

SCHEDA DI RILEVAZIONE SERVIZI

SP	6	AREE VERDI	SP6.1.12
	1	FOGLIO	
	12	N°	

LOCALIZZAZIONE	via Brescia
-----------------------	-------------

DENOMINAZIONE	via Brescia
----------------------	-------------

DESTINAZIONE	Verde di arredo urbano
---------------------	------------------------

PROPRIETA'	Comune di Nave
-------------------	----------------

DIMENSIONI DEL SERVIZIO	MQ
--------------------------------	----

area lotto	144,00
superficie coperta	
superficie lorda di pavimento	
superficie di pertinenza	

STATO DI CONSERVAZIONE	Buono
-------------------------------	-------

FRUIBILITA'	
--------------------	--

<i>viabilita'</i>	
<i>piste ciclopedonali</i>	
<i>parcheggi</i>	
<i>superamento barriere architettoniche</i>	

OBIETTIVI	Manutenzione ordinaria
------------------	------------------------

NOTE	
-------------	--

PIANO DEI SERVIZI

SCHEDA DI RILEVAZIONE SERVIZI

SP	6	AREE VERDI		SP6.1.13
	1	FOGLIO		
	13	N°		

LOCALIZZAZIONE	via Brescia
-----------------------	-------------

DENOMINAZIONE	via Brescia
----------------------	-------------

DESTINAZIONE	Verde di arredo urbano
---------------------	------------------------

PROPRIETA'	Comune di Nave
-------------------	----------------

DIMENSIONI DEL SERVIZIO	MQ
--------------------------------	----

area lotto	243,00
------------	--------

superficie coperta	/
--------------------	---

superficie lorda di pavimento	/
-------------------------------	---

superficie di pertinenza	/
--------------------------	---

STATO DI CONSERVAZIONE	Buono
-------------------------------	-------

FRUIBILITA'	
--------------------	--

<i>viabilita'</i>	/
-------------------	---

<i>piste ciclopedonali</i>	/
----------------------------	---

<i>parcheggi</i>	/
------------------	---

<i>superamento barriere architettoniche</i>	/
---	---

OBIETTIVI	Manutenzione ordinaria
------------------	------------------------

NOTE	
-------------	--

PIANO DEI SERVIZI
SCHEDA DI RILEVAZIONE SERVIZI

SP	6	AREE VERDI	SP6.1.14
	1	FOGLIO	
	14	N°	

LOCALIZZAZIONE	via delle Brede
-----------------------	-----------------

DENOMINAZIONE	via delle Brede
----------------------	-----------------

DESTINAZIONE	Verde di arredo urbano
---------------------	------------------------

PROPRIETA'	Comune di Nave
-------------------	----------------

DIMENSIONI DEL SERVIZIO	MQ
--------------------------------	----

area lotto	149,00
------------	--------

superficie coperta	
--------------------	--

superficie lorda di pavimento	
-------------------------------	--

superficie di pertinenza	
--------------------------	--

STATO DI CONSERVAZIONE	Buono
-------------------------------	-------

FRUIBILITA'	
--------------------	--

<i>viabilita'</i>	
-------------------	--

<i>piste ciclopedonali</i>	
----------------------------	--

<i>parcheggi</i>	
------------------	--

<i>superamento barriere architettoniche</i>	
---	--

OBIETTIVI	Manutenzione ordinaria
------------------	------------------------

NOTE	
-------------	--

PIANO DEI SERVIZI

SCHEDA DI RILEVAZIONE SERVIZI

SP	6	AREE VERDI	SP6.1.15
	1	FOGLIO	
	15	N°	

LOCALIZZAZIONE	via Brescia
-----------------------	-------------

DENOMINAZIONE	via Brescia
----------------------	-------------

DESTINAZIONE	Verde di arredo urbano
---------------------	------------------------

PROPRIETA'	Comune di Nave
-------------------	----------------

DIMENSIONI DEL SERVIZIO	MQ
--------------------------------	----

area lotto	761,00
------------	--------

superficie coperta	/
--------------------	---

superficie lorda di pavimento	/
-------------------------------	---

superficie di pertinenza	/
--------------------------	---

STATO DI CONSERVAZIONE	Buono
-------------------------------	-------

FRUIBILITA'	
--------------------	--

<i>viabilita'</i>	/
-------------------	---

<i>piste ciclopedonali</i>	/
----------------------------	---

<i>parcheggi</i>	/
------------------	---

<i>superamento barriere architettoniche</i>	/
---	---

OBIETTIVI	Manutenzione ordinaria
------------------	------------------------

NOTE	
-------------	--

PIANO DEI SERVIZI

SCHEDA DI RILEVAZIONE SERVIZI

SP	6	AREE VERDI		SP6.1.16
	1	FOGLIO		
	16	N°		

LOCALIZZAZIONE	via Brescia
-----------------------	-------------

DENOMINAZIONE	via Brescia
----------------------	-------------

DESTINAZIONE	Verde di arredo urbano
---------------------	------------------------

PROPRIETA'	Comune di Nave
-------------------	----------------

DIMENSIONI DEL SERVIZIO	MQ
--------------------------------	----

area lotto	240,00
------------	--------

superficie coperta	/
--------------------	---

superficie lorda di pavimento	/
-------------------------------	---

superficie di pertinenza	/
--------------------------	---

STATO DI CONSERVAZIONE	Buono
-------------------------------	-------

FRUIBILITA'	
--------------------	--

<i>viabilita'</i>	/
-------------------	---

<i>piste ciclopedonali</i>	/
----------------------------	---

<i>parcheggi</i>	/
------------------	---

<i>superamento barriere architettoniche</i>	/
---	---

OBIETTIVI	Manutenzione ordinaria
------------------	------------------------

NOTE	
-------------	--

PIANO DEI SERVIZI

SCHEDA DI RILEVAZIONE SERVIZI

SP	6	AREE VERDI		SP6.1.17
	1	FOGLIO		
	17	N°		

LOCALIZZAZIONE	via Brescia
-----------------------	-------------

DENOMINAZIONE	via Brescia
----------------------	-------------

DESTINAZIONE	Verde di arredo urbano
---------------------	------------------------

PROPRIETA'	Comune di Nave
-------------------	----------------

DIMENSIONI DEL SERVIZIO	MQ
--------------------------------	----

area lotto	136,00
superficie coperta	/
superficie lorda di pavimento	/
superficie di pertinenza	/

STATO DI CONSERVAZIONE	Buono
-------------------------------	-------

FRUIBILITA'	
--------------------	--

<i>viabilita'</i>	/
<i>piste ciclopedonali</i>	/
<i>parcheggi</i>	/
<i>superamento barriere architettoniche</i>	/

OBIETTIVI	Manutenzione ordinaria
------------------	------------------------

NOTE	
-------------	--

PIANO DEI SERVIZI

SCHEDA DI RILEVAZIONE SERVIZI

SP	6	AREE VERDI	SP6.1.18
	1	FOGLIO	
	18	N°	

LOCALIZZAZIONE	via Brescia
-----------------------	-------------

DENOMINAZIONE	via Brescia
----------------------	-------------

DESTINAZIONE	Verde di arredo urbano
---------------------	------------------------

PROPRIETA'	Comune di Nave
-------------------	----------------

DIMENSIONI DEL SERVIZIO	MQ
--------------------------------	----

area lotto	174,00
superficie coperta	/
superficie lorda di pavimento	/
superficie di pertinenza	/

STATO DI CONSERVAZIONE	Buono
-------------------------------	-------

FRUIBILITA'	
--------------------	--

<i>viabilita'</i>	/
<i>piste ciclopedonali</i>	/
<i>parcheggi</i>	/
<i>superamento barriere architettoniche</i>	/

OBIETTIVI	Manutenzione ordinaria
------------------	------------------------

NOTE	
-------------	--

PIANO DEI SERVIZI

SCHEDA DI RILEVAZIONE SERVIZI

SP	6	<i>AREE VERDI</i>		SP6.1.19
	1	<i>FOGLIO</i>		
	19	<i>N°</i>		

LOCALIZZAZIONE	via G. Zanardelli
-----------------------	-------------------

DENOMINAZIONE	Parco pubblico Villa Zanardelli
----------------------	---------------------------------

DESTINAZIONE	Parco pubblico
---------------------	----------------

PROPRIETA'	Comune di Nave
-------------------	----------------

DIMENSIONI DEL SERVIZIO	MQ
--------------------------------	----

area lotto	61.186,00
superficie coperta	
superficie lorda di pavimento	
superficie di pertinenza	

STATO DI CONSERVAZIONE	Buono
-------------------------------	-------

FRUIBILITA'	
--------------------	--

<i>viabilita'</i>	idoneo
<i>piste ciclopedonali</i>	non raggiunto
<i>parcheggi</i>	idoneo
<i>superamento barriere architettoniche</i>	idoneo

OBIETTIVI	Sistemazione e valorizzazione
------------------	-------------------------------

NOTE	
-------------	--

PIANO DEI SERVIZI

SCHEDA DI RILEVAZIONE SERVIZI

SP	6	AREE VERDI		SP6.1.20
	1	FOGLIO		
	20	N°		

LOCALIZZAZIONE	via G. Zanardelli
-----------------------	-------------------

DENOMINAZIONE	via G. Zanardelli
----------------------	-------------------

DESTINAZIONE	Verde di arredo urbano
---------------------	------------------------

PROPRIETA'	Comune di Nave
-------------------	----------------

DIMENSIONI DEL SERVIZIO	MQ
--------------------------------	----

area lotto	199,00
------------	--------

superficie coperta	/
--------------------	---

superficie lorda di pavimento	/
-------------------------------	---

superficie di pertinenza	/
--------------------------	---

STATO DI CONSERVAZIONE	Buono
-------------------------------	-------

FRUIBILITA'	
--------------------	--

<i>viabilita'</i>	/
-------------------	---

<i>piste ciclopedonali</i>	/
----------------------------	---

<i>parcheggi</i>	/
------------------	---

<i>superamento barriere architettoniche</i>	/
---	---

OBIETTIVI	Manutenzione ordinaria
------------------	------------------------

NOTE	
-------------	--

PIANO DEI SERVIZI

SCHEDA DI RILEVAZIONE SERVIZI

SP	6	AREE VERDI		SP6.1.21
	1	FOGLIO		
	21	N°		

LOCALIZZAZIONE	via G. Zanardelli
-----------------------	-------------------

DENOMINAZIONE	via G. Zanardelli
----------------------	-------------------

DESTINAZIONE	Verde di arredo urbano
---------------------	------------------------

PROPRIETA'	Comune di Nave
-------------------	----------------

DIMENSIONI DEL SERVIZIO	MQ
--------------------------------	----

area lotto	10,00
------------	-------

superficie coperta	/
--------------------	---

superficie lorda di pavimento	/
-------------------------------	---

superficie di pertinenza	/
--------------------------	---

STATO DI CONSERVAZIONE	Buono
-------------------------------	-------

FRUIBILITA'	
--------------------	--

<i>viabilita'</i>	/
-------------------	---

<i>piste ciclopedonali</i>	/
----------------------------	---

<i>parcheggi</i>	/
------------------	---

<i>superamento barriere architettoniche</i>	/
---	---

OBIETTIVI	Manutenzione ordinaria
------------------	------------------------

NOTE	
-------------	--

PIANO DEI SERVIZI

SCHEDA DI RILEVAZIONE SERVIZI

SP	6	AREE VERDI	SP6.1.22
	1	FOGLIO	
	22	N°	

LOCALIZZAZIONE	via G. Zanardelli
-----------------------	-------------------

DENOMINAZIONE	via G. Zanardelli
----------------------	-------------------

DESTINAZIONE	Verde di arredo urbano
---------------------	------------------------

PROPRIETA'	Comune di Nave
-------------------	----------------

DIMENSIONI DEL SERVIZIO	MQ
--------------------------------	----

area lotto	502,00
------------	--------

superficie coperta	
--------------------	--

superficie lorda di pavimento	
-------------------------------	--

superficie di pertinenza	
--------------------------	--

STATO DI CONSERVAZIONE	Buono
-------------------------------	-------

FRUIBILITA'	
--------------------	--

<i>viabilita'</i>	
-------------------	--

<i>piste ciclopedonali</i>	
----------------------------	--

<i>parcheggi</i>	
------------------	--

<i>superamento barriere architettoniche</i>	
---	--

OBIETTIVI	Manutenzione ordinaria
------------------	------------------------

NOTE	
-------------	--

PIANO DEI SERVIZI

SCHEDA DI RILEVAZIONE SERVIZI

SP	6	AREE VERDI		SP6.1.23
	1	FOGLIO		
	23	N°		

LOCALIZZAZIONE	via S. Marco
-----------------------	--------------

DENOMINAZIONE	via S. Marco
----------------------	--------------

DESTINAZIONE	Verde di arredo urbano
---------------------	------------------------

PROPRIETA'	Comune di Nave
-------------------	----------------

DIMENSIONI DEL SERVIZIO	MQ
--------------------------------	----

area lotto	37,00
------------	-------

superficie coperta	
--------------------	--

superficie lorda di pavimento	
-------------------------------	--

superficie di pertinenza	
--------------------------	--

STATO DI CONSERVAZIONE	Buono
-------------------------------	-------

FRUIBILITA'	
--------------------	--

<i>viabilita'</i>	
-------------------	--

<i>piste ciclopedonali</i>	
----------------------------	--

<i>parcheggi</i>	
------------------	--

<i>superamento barriere architettoniche</i>	
---	--

OBIETTIVI	Manutenzione ordinaria
------------------	------------------------

NOTE	
-------------	--

PIANO DEI SERVIZI

SCHEDA DI RILEVAZIONE SERVIZI

SP	6	AREE VERDI		SP6.1.24
	1	FOGLIO		
	24	N°		

LOCALIZZAZIONE	interna via Aperta
-----------------------	--------------------

DENOMINAZIONE	interna via Aperta
----------------------	--------------------

DESTINAZIONE	Verde di arredo urbano
---------------------	------------------------

PROPRIETA'	Comune di Nave
-------------------	----------------

DIMENSIONI DEL SERVIZIO	MQ
--------------------------------	----

area lotto	524,00
superficie coperta	/
superficie lorda di pavimento	/
superficie di pertinenza	/

STATO DI CONSERVAZIONE	Buono
-------------------------------	-------

FRUIBILITA'	
--------------------	--

<i>viabilita'</i>	/
<i>piste ciclopedonali</i>	/
<i>parcheggi</i>	/
<i>superamento barriere architettoniche</i>	/

OBIETTIVI	Manutenzione ordinaria
------------------	------------------------

NOTE	
-------------	--

PIANO DEI SERVIZI

SCHEDA DI RILEVAZIONE SERVIZI

SP	6	AREE VERDI	SP6.1.25
	1	FOGLIO	
	25	N°	

LOCALIZZAZIONE	interna via Aperta
-----------------------	--------------------

DENOMINAZIONE	interna via Aperta
----------------------	--------------------

DESTINAZIONE	Verde di arredo urbano
---------------------	------------------------

PROPRIETA'	Comune di Nave
-------------------	----------------

DIMENSIONI DEL SERVIZIO	MQ
--------------------------------	----

area lotto	38,00
superficie coperta	/
superficie lorda di pavimento	/
superficie di pertinenza	/

STATO DI CONSERVAZIONE	Buono
-------------------------------	-------

FRUIBILITA'	
--------------------	--

viabilita'	/
piste ciclopedonali	/
parcheggi	/
superamento barriere architettoniche	/

OBIETTIVI	Manutenzione ordinaria
------------------	------------------------

NOTE	
-------------	--

PIANO DEI SERVIZI

SCHEDA DI RILEVAZIONE SERVIZI

SP	6	AREE VERDI	SP6.1.26
	1	FOGLIO	
	26	N°	

LOCALIZZAZIONE	piazza S. Marco
-----------------------	-----------------

DENOMINAZIONE	piazza S. Marco
----------------------	-----------------

DESTINAZIONE	Verde di arredo urbano
---------------------	------------------------

PROPRIETA'	Comune di Nave
-------------------	----------------

DIMENSIONI DEL SERVIZIO	MQ
--------------------------------	----

area lotto	92,00
------------	-------

superficie coperta	/
--------------------	---

superficie lorda di pavimento	/
-------------------------------	---

superficie di pertinenza	/
--------------------------	---

STATO DI CONSERVAZIONE	Buono
-------------------------------	-------

FRUIBILITA'	
--------------------	--

<i>viabilita'</i>	/
-------------------	---

<i>piste ciclopedonali</i>	/
----------------------------	---

<i>parcheggi</i>	/
------------------	---

<i>superamento barriere architettoniche</i>	/
---	---

OBIETTIVI	Manutenzione ordinaria
------------------	------------------------

NOTE	
-------------	--

PIANO DEI SERVIZI

SCHEDA DI RILEVAZIONE SERVIZI

SP	6	AREE VERDI	SP6.1.27
	1	FOGLIO	
	27	N°	

LOCALIZZAZIONE	via S. Marco
-----------------------	--------------

DENOMINAZIONE	via S. Marco
----------------------	--------------

DESTINAZIONE	Verde di arredo urbano
---------------------	------------------------

PROPRIETA'	Comune di Nave
-------------------	----------------

DIMENSIONI DEL SERVIZIO	MQ
--------------------------------	----

area lotto	167,00
------------	--------

superficie coperta	
--------------------	--

superficie lorda di pavimento	
-------------------------------	--

superficie di pertinenza	
--------------------------	--

STATO DI CONSERVAZIONE	Buono
-------------------------------	-------

FRUIBILITA'	
--------------------	--

<i>viabilita'</i>	
-------------------	--

<i>piste ciclopedonali</i>	
----------------------------	--

<i>parcheggi</i>	
------------------	--

<i>superamento barriere architettoniche</i>	
---	--

OBIETTIVI	Manutenzione ordinaria
------------------	------------------------

NOTE	
-------------	--

PIANO DEI SERVIZI

SCHEDA DI RILEVAZIONE SERVIZI

SP	6	AREE VERDI		SP6.1.28
	1	FOGLIO		
	28	N°		

LOCALIZZAZIONE	via Brescia / via Pineta
-----------------------	--------------------------

DENOMINAZIONE	via Brescia / via Pineta
----------------------	--------------------------

DESTINAZIONE	Verde di arredo urbano
---------------------	------------------------

PROPRIETA'	Comune di Nave
-------------------	----------------

DIMENSIONI DEL SERVIZIO	MQ
--------------------------------	----

area lotto	129,00
superficie coperta	/
superficie lorda di pavimento	/
superficie di pertinenza	/

STATO DI CONSERVAZIONE	Buono
-------------------------------	-------

FRUIBILITA'	
--------------------	--

<i>viabilita'</i>	/
<i>piste ciclopedonali</i>	/
<i>parcheggi</i>	/
<i>superamento barriere architettoniche</i>	/

OBIETTIVI	Manutenzione ordinaria
------------------	------------------------

NOTE	
-------------	--

PIANO DEI SERVIZI

SCHEDA DI RILEVAZIONE SERVIZI

SP	6	AREE VERDI		SP6.1.29
	1	FOGLIO		
	29	N°		

LOCALIZZAZIONE	via Grizzago / via Paolo VI
-----------------------	-----------------------------

DENOMINAZIONE	via Grizzago / via Paolo VI
----------------------	-----------------------------

DESTINAZIONE	Verde di arredo urbano
---------------------	------------------------

PROPRIETA'	Comune di Nave
-------------------	----------------

DIMENSIONI DEL SERVIZIO	MQ
--------------------------------	----

area lotto	34,00
------------	-------

superficie coperta	/
--------------------	---

superficie lorda di pavimento	/
-------------------------------	---

superficie di pertinenza	/
--------------------------	---

STATO DI CONSERVAZIONE	Buono
-------------------------------	-------

FRUIBILITA'	
--------------------	--

<i>viabilita'</i>	/
-------------------	---

<i>piste ciclopedonali</i>	/
----------------------------	---

<i>parcheggi</i>	/
------------------	---

<i>superamento barriere architettoniche</i>	/
---	---

OBIETTIVI	Manutenzione ordinaria
------------------	------------------------

NOTE	
-------------	--

PIANO DEI SERVIZI

SCHEDA DI RILEVAZIONE SERVIZI

SP	6	AREE VERDI	SP6.1.30
	1	FOGLIO	
	30	N°	

LOCALIZZAZIONE	via Paolo VI
-----------------------	--------------

DENOMINAZIONE	via Paolo VI
----------------------	--------------

DESTINAZIONE	Verde di arredo urbano
---------------------	------------------------

PROPRIETA'	Comune di Nave
-------------------	----------------

DIMENSIONI DEL SERVIZIO	MQ
--------------------------------	----

area lotto	166,00
------------	--------

superficie coperta	/
--------------------	---

superficie lorda di pavimento	/
-------------------------------	---

superficie di pertinenza	/
--------------------------	---

STATO DI CONSERVAZIONE	Buono
-------------------------------	-------

FRUIBILITA'	
--------------------	--

<i>viabilita'</i>	/
-------------------	---

<i>piste ciclopedonali</i>	/
----------------------------	---

<i>parcheggi</i>	/
------------------	---

<i>superamento barriere architettoniche</i>	/
---	---

OBIETTIVI	Manutenzione ordinaria
------------------	------------------------

NOTE	
-------------	--

PIANO DEI SERVIZI

SCHEDA DI RILEVAZIONE SERVIZI

SP	6	AREE VERDI	SP6.1.31
	1	FOGLIO	
	31	N°	

LOCALIZZAZIONE	interna via Paolo VI
-----------------------	----------------------

DENOMINAZIONE	interna via Paolo VI
----------------------	----------------------

DESTINAZIONE	Verde di arredo urbano
---------------------	------------------------

PROPRIETA'	Comune di Nave
-------------------	----------------

DIMENSIONI DEL SERVIZIO	MQ
--------------------------------	----

area lotto	117,00
superficie coperta	/
superficie lorda di pavimento	/
superficie di pertinenza	/

STATO DI CONSERVAZIONE	Buono
-------------------------------	-------

FRUIBILITA'	
--------------------	--

<i>viabilita'</i>	/
<i>piste ciclopedonali</i>	/
<i>parcheggi</i>	/
<i>superamento barriere architettoniche</i>	/

OBIETTIVI	Manutenzione ordinaria
------------------	------------------------

NOTE	
-------------	--

PIANO DEI SERVIZI

SCHEDA DI RILEVAZIONE SERVIZI

SP	6	AREE VERDI		SP6.1.32
	1	FOGLIO		
	32	N°		

LOCALIZZAZIONE	interna via Paolo VI
-----------------------	----------------------

DENOMINAZIONE	interna via Paolo VI
----------------------	----------------------

DESTINAZIONE	Verde di arredo urbano
---------------------	------------------------

PROPRIETA'	Comune di Nave
-------------------	----------------

DIMENSIONI DEL SERVIZIO	MQ
--------------------------------	----

area lotto	379,00
------------	--------

superficie coperta	/
--------------------	---

superficie lorda di pavimento	/
-------------------------------	---

superficie di pertinenza	/
--------------------------	---

STATO DI CONSERVAZIONE	Buono
-------------------------------	-------

FRUIBILITA'	
--------------------	--

<i>viabilita'</i>	/
-------------------	---

<i>piste ciclopedonali</i>	/
----------------------------	---

<i>parcheggi</i>	/
------------------	---

<i>superamento barriere architettoniche</i>	/
---	---

OBIETTIVI	Manutenzione ordinaria
------------------	------------------------

NOTE	
-------------	--

PIANO DEI SERVIZI

SCHEDA DI RILEVAZIONE SERVIZI

SP	6	AREE VERDI	SP6.1.33
	1	FOGLIO	
	33	N°	

LOCALIZZAZIONE	via Paolo VI
-----------------------	--------------

DENOMINAZIONE	via Paolo VI
----------------------	--------------

DESTINAZIONE	Verde di arredo urbano
---------------------	------------------------

PROPRIETA'	Comune di Nave
-------------------	----------------

DIMENSIONI DEL SERVIZIO	MQ
--------------------------------	----

area lotto	387,00
------------	--------

superficie coperta	
--------------------	--

superficie lorda di pavimento	
-------------------------------	--

superficie di pertinenza	
--------------------------	--

STATO DI CONSERVAZIONE	Buono
-------------------------------	-------

FRUIBILITA'	
--------------------	--

<i>viabilita'</i>	
-------------------	--

<i>piste ciclopedonali</i>	
----------------------------	--

<i>parcheggi</i>	
------------------	--

<i>superamento barriere architettoniche</i>	
---	--

OBIETTIVI	Manutenzione ordinaria
------------------	------------------------

NOTE	
-------------	--

PIANO DEI SERVIZI

SCHEDA DI RILEVAZIONE SERVIZI

SP	6	AREE VERDI	SP6.1.34
	1	FOGLIO	
	34	N°	

LOCALIZZAZIONE	via Grizzago
-----------------------	--------------

DENOMINAZIONE	via Grizzago
----------------------	--------------

DESTINAZIONE	Verde di arredo urbano
---------------------	------------------------

PROPRIETA'	Comune di Nave
-------------------	----------------

DIMENSIONI DEL SERVIZIO	MQ
--------------------------------	----

area lotto	297,00
superficie coperta	/
superficie lorda di pavimento	/
superficie di pertinenza	/

STATO DI CONSERVAZIONE	Buono
-------------------------------	-------

FRUIBILITA'	
--------------------	--

viabilita'	/
piste ciclopedonali	/
parcheggi	/
superamento barriere architettoniche	/

OBIETTIVI	Manutenzione ordinaria
------------------	------------------------

NOTE	
-------------	--

PIANO DEI SERVIZI

SCHEDA DI RILEVAZIONE SERVIZI

SP	6	<i>AREE VERDI</i>		SP6.1.35
	1	<i>FOGLIO</i>		
	35	<i>N°</i>		

LOCALIZZAZIONE	Piazza Martiri della Libertà
-----------------------	------------------------------

DENOMINAZIONE	Piazza Martiri della Libertà
----------------------	------------------------------

DESTINAZIONE	Verde attrezzato
---------------------	------------------

PROPRIETA'	Comune di Nave
-------------------	----------------

DIMENSIONI DEL SERVIZIO	MQ
--------------------------------	----

area lotto	5.328,00
superficie coperta	/
superficie lorda di pavimento	/
superficie di pertinenza	/

STATO DI CONSERVAZIONE	Buono
-------------------------------	-------

FRUIBILITA'	
--------------------	--

<i>viabilita'</i>	idoneo
<i>piste ciclopedonali</i>	non raggiunto
<i>parcheggi</i>	idoneo
<i>superamento barriere architettoniche</i>	idoneo

OBIETTIVI	Manutenzione ordinaria
------------------	------------------------

NOTE	
-------------	--

PIANO DEI SERVIZI

SCHEDA DI RILEVAZIONE SERVIZI

SP	6	AREE VERDI		SP6.1.36
	1	FOGLIO		
	36	N°		

LOCALIZZAZIONE	via Sacca
-----------------------	-----------

DENOMINAZIONE	via Sacca
----------------------	-----------

DESTINAZIONE	Verde di arredo urbano
---------------------	------------------------

PROPRIETA'	Comune di Nave
-------------------	----------------

DIMENSIONI DEL SERVIZIO	MQ
--------------------------------	----

area lotto	240,00
------------	--------

superficie coperta	/
--------------------	---

superficie lorda di pavimento	/
-------------------------------	---

superficie di pertinenza	/
--------------------------	---

STATO DI CONSERVAZIONE	Buono
-------------------------------	-------

FRUIBILITA'	
--------------------	--

<i>viabilita'</i>	/
-------------------	---

<i>piste ciclopedonali</i>	/
----------------------------	---

<i>parcheggi</i>	/
------------------	---

<i>superamento barriere architettoniche</i>	/
---	---

OBIETTIVI	Manutenzione ordinaria
------------------	------------------------

NOTE	
-------------	--

PIANO DEI SERVIZI

SCHEDA DI RILEVAZIONE SERVIZI

SP	6	AREE VERDI	SP6.1.37
	1	FOGLIO	
	37	N°	

LOCALIZZAZIONE	interna via Brescia
-----------------------	---------------------

DENOMINAZIONE	interna via Brescia
----------------------	---------------------

DESTINAZIONE	Verde di arredo urbano
---------------------	------------------------

PROPRIETA'	Comune di Nave
-------------------	----------------

DIMENSIONI DEL SERVIZIO	MQ
--------------------------------	----

area lotto	75,00
superficie coperta	/
superficie lorda di pavimento	/
superficie di pertinenza	/

STATO DI CONSERVAZIONE	Buono
-------------------------------	-------

FRUIBILITA'	
--------------------	--

<i>viabilita'</i>	/
<i>piste ciclopedonali</i>	/
<i>parcheggi</i>	/
<i>superamento barriere architettoniche</i>	/

OBIETTIVI	Manutenzione ordinaria
------------------	------------------------

NOTE	
-------------	--

PIANO DEI SERVIZI

SCHEDA DI RILEVAZIONE SERVIZI

SP	6	AREE VERDI	SP6.1.38
	1	FOGLIO	
	38	N°	

LOCALIZZAZIONE	via Brescia
-----------------------	-------------

DENOMINAZIONE	via Brescia
----------------------	-------------

DESTINAZIONE	Verde di arredo urbano
---------------------	------------------------

PROPRIETA'	Comune di Nave
-------------------	----------------

DIMENSIONI DEL SERVIZIO	MQ
--------------------------------	----

area lotto	148,00
------------	--------

superficie coperta	/
--------------------	---

superficie lorda di pavimento	/
-------------------------------	---

superficie di pertinenza	/
--------------------------	---

STATO DI CONSERVAZIONE	Buono
-------------------------------	-------

FRUIBILITA'	
--------------------	--

<i>viabilita'</i>	/
-------------------	---

<i>piste ciclopedonali</i>	/
----------------------------	---

<i>parcheggi</i>	/
------------------	---

<i>superamento barriere architettoniche</i>	/
---	---

OBIETTIVI	Manutenzione ordinaria
------------------	------------------------

NOTE	
-------------	--

PIANO DEI SERVIZI

SCHEDA DI RILEVAZIONE SERVIZI

SP	6	<i>AREE VERDI</i>	SP6.1.39
	1	<i>FOGLIO</i>	
	39	<i>N°</i>	

LOCALIZZAZIONE	interna via Campazzo
-----------------------	----------------------

DENOMINAZIONE	interna via Campazzo
----------------------	----------------------

DESTINAZIONE	Verde attrezzato
---------------------	------------------

PROPRIETA'	Comune di Nave
-------------------	----------------

DIMENSIONI DEL SERVIZIO	MQ
--------------------------------	----

area lotto	485,00
superficie coperta	/
superficie lorda di pavimento	/
superficie di pertinenza	/

STATO DI CONSERVAZIONE	Buono
-------------------------------	-------

FRUIBILITA'	
--------------------	--

<i>viabilita'</i>	idoneo
<i>piste ciclopedonali</i>	non raggiunto
<i>parcheggi</i>	idoneo
<i>superamento barriere architettoniche</i>	idoneo

OBIETTIVI	Manutenzione ordinaria
------------------	------------------------

NOTE	
-------------	--

PIANO DEI SERVIZI
SCHEDA DI RILEVAZIONE SERVIZI

SP	6	<i>AREE VERDI</i>	SP6.1.40
	1	<i>FOGLIO</i>	
	40	<i>N°</i>	

LOCALIZZAZIONE	via Paolo VI
-----------------------	--------------

DENOMINAZIONE	via Paolo VI
----------------------	--------------

DESTINAZIONE	Verde di arredo urbano
---------------------	------------------------

PROPRIETA'	Comune di Nave
-------------------	----------------

DIMENSIONI DEL SERVIZIO	MQ
--------------------------------	----

area lotto	520,00
superficie coperta	
superficie lorda di pavimento	
superficie di pertinenza	

STATO DI CONSERVAZIONE	Buono
-------------------------------	-------

FRUIBILITA'	
--------------------	--

<i>viabilita'</i>	
<i>piste ciclopedonali</i>	
<i>parcheggi</i>	
<i>superamento barriere architettoniche</i>	

OBIETTIVI	Manutenzione ordinaria
------------------	------------------------

NOTE	
-------------	--

PIANO DEI SERVIZI

SCHEDA DI RILEVAZIONE SERVIZI

SP	6	AREE VERDI	SP6.1.41
	1	FOGLIO	
	41	N°	

LOCALIZZAZIONE | via Campazzo

DENOMINAZIONE | via Campazzo

DESTINAZIONE | Verde di arredo urbano

PROPRIETA' | Comune di Nave

DIMENSIONI DEL SERVIZIO | MQ

area lotto	19,00
superficie coperta	/
superficie lorda di pavimento	/
superficie di pertinenza	/

STATO DI CONSERVAZIONE | Buono

FRUIBILITA'

<i>viabilita'</i>	/
<i>piste ciclopedonali</i>	/
<i>parcheggi</i>	/
<i>superamento barriere architettoniche</i>	/

OBIETTIVI | Manutenzione ordinaria

NOTE

PIANO DEI SERVIZI

SCHEDA DI RILEVAZIONE SERVIZI

SP	6	AREE VERDI		SP6.1.42
	1	FOGLIO		
	42	N°		

LOCALIZZAZIONE	via Campazzo
-----------------------	--------------

DENOMINAZIONE	via Campazzo
----------------------	--------------

DESTINAZIONE	Verde di arredo urbano
---------------------	------------------------

PROPRIETA'	Comune di Nave
-------------------	----------------

DIMENSIONI DEL SERVIZIO	MQ
--------------------------------	----

area lotto	640,00
------------	--------

superficie coperta	/
--------------------	---

superficie lorda di pavimento	/
-------------------------------	---

superficie di pertinenza	/
--------------------------	---

STATO DI CONSERVAZIONE	Buono
-------------------------------	-------

FRUIBILITA'	
--------------------	--

<i>viabilita'</i>	/
-------------------	---

<i>piste ciclopedonali</i>	/
----------------------------	---

<i>parcheggi</i>	/
------------------	---

<i>superamento barriere architettoniche</i>	/
---	---

OBIETTIVI	Manutenzione ordinaria
------------------	------------------------

NOTE	
-------------	--

PIANO DEI SERVIZI

SCHEDA DI RILEVAZIONE SERVIZI

SP	6	AREE VERDI		SP6.1.43
	1	FOGLIO		
	43	N°		

LOCALIZZAZIONE	interna via Campazzo
-----------------------	----------------------

DENOMINAZIONE	interna via Campazzo
----------------------	----------------------

DESTINAZIONE	Verde di arredo urbano
---------------------	------------------------

PROPRIETA'	Comune di Nave
-------------------	----------------

DIMENSIONI DEL SERVIZIO	MQ
--------------------------------	----

area lotto	366,00
------------	--------

superficie coperta	/
--------------------	---

superficie lorda di pavimento	/
-------------------------------	---

superficie di pertinenza	/
--------------------------	---

STATO DI CONSERVAZIONE	Buono
-------------------------------	-------

FRUIBILITA'	
--------------------	--

<i>viabilita'</i>	/
-------------------	---

<i>piste ciclopedonali</i>	/
----------------------------	---

<i>parcheggi</i>	/
------------------	---

<i>superamento barriere architettoniche</i>	/
---	---

OBIETTIVI	Manutenzione ordinaria
------------------	------------------------

NOTE	
-------------	--

PIANO DEI SERVIZI

SCHEDA DI RILEVAZIONE SERVIZI

SP	6	AREE VERDI	SP6.1.44
	1	FOGLIO	
	44	N°	

LOCALIZZAZIONE	via Campazzo
-----------------------	--------------

DENOMINAZIONE	via Campazzo
----------------------	--------------

DESTINAZIONE	Verde di arredo urbano
---------------------	------------------------

PROPRIETA'	Comune di Nave
-------------------	----------------

DIMENSIONI DEL SERVIZIO	MQ
--------------------------------	----

area lotto	18,00
------------	-------

superficie coperta	/
--------------------	---

superficie lorda di pavimento	/
-------------------------------	---

superficie di pertinenza	/
--------------------------	---

STATO DI CONSERVAZIONE	Buono
-------------------------------	-------

FRUIBILITA'	
--------------------	--

<i>viabilita'</i>	/
-------------------	---

<i>piste ciclopedonali</i>	/
----------------------------	---

<i>parcheggi</i>	/
------------------	---

<i>superamento barriere architettoniche</i>	/
---	---

OBIETTIVI	Manutenzione ordinaria
------------------	------------------------

NOTE	
-------------	--

PIANO DEI SERVIZI
SCHEDA DI RILEVAZIONE SERVIZI

SP	6	<i>AREE VERDI</i>	SP6.1.45
	1	<i>FOGLIO</i>	
	45	<i>N°</i>	

LOCALIZZAZIONE	via Campazzo
-----------------------	--------------

DENOMINAZIONE	via Campazzo
----------------------	--------------

DESTINAZIONE	Verde di arredo urbano
---------------------	------------------------

PROPRIETA'	Comune di Nave
-------------------	----------------

DIMENSIONI DEL SERVIZIO	MQ
--------------------------------	----

area lotto	28,00
superficie coperta	
superficie lorda di pavimento	
superficie di pertinenza	

STATO DI CONSERVAZIONE	Buono
-------------------------------	-------

FRUIBILITA'	
--------------------	--

<i>viabilita'</i>	
<i>piste ciclopedonali</i>	
<i>parcheggi</i>	
<i>superamento barriere architettoniche</i>	

OBIETTIVI	Manutenzione ordinaria
------------------	------------------------

NOTE	
-------------	--

PIANO DEI SERVIZI

SCHEDA DI RILEVAZIONE SERVIZI

SP	6	AREE VERDI	SP6.1.46
	1	FOGLIO	
	46	N°	

LOCALIZZAZIONE	via Campazzo
-----------------------	--------------

DENOMINAZIONE	via Campazzo
----------------------	--------------

DESTINAZIONE	Verde di arredo urbano
---------------------	------------------------

PROPRIETA'	Comune di Nave
-------------------	----------------

DIMENSIONI DEL SERVIZIO	MQ
--------------------------------	----

area lotto	32,00
------------	-------

superficie coperta	/
--------------------	---

superficie lorda di pavimento	/
-------------------------------	---

superficie di pertinenza	/
--------------------------	---

STATO DI CONSERVAZIONE	Buono
-------------------------------	-------

FRUIBILITA'	
--------------------	--

<i>viabilita'</i>	/
-------------------	---

<i>piste ciclopedonali</i>	/
----------------------------	---

<i>parcheggi</i>	/
------------------	---

<i>superamento barriere architettoniche</i>	/
---	---

OBIETTIVI	Manutenzione ordinaria
------------------	------------------------

NOTE	
-------------	--

PIANO DEI SERVIZI

SCHEDA DI RILEVAZIONE SERVIZI

SP	6	<i>AREE VERDI</i>		SP6.2.01
	2	<i>FOGLIO</i>		
	01	<i>N°</i>		

LOCALIZZAZIONE	via Ospitale trav. I
-----------------------	----------------------

DENOMINAZIONE	via Ospitale trav. I
----------------------	----------------------

DESTINAZIONE	Verde attrezzato
---------------------	------------------

PROPRIETA'	Comune di Nave
-------------------	----------------

DIMENSIONI DEL SERVIZIO	MQ
--------------------------------	----

area lotto	1.158,00
superficie coperta	/
superficie lorda di pavimento	/
superficie di pertinenza	/

STATO DI CONSERVAZIONE	Buono
-------------------------------	-------

FRUIBILITA'	
--------------------	--

<i>viabilita'</i>	idoneo
<i>piste ciclopedonali</i>	non raggiunto
<i>parcheggi</i>	idoneo
<i>superamento barriere architettoniche</i>	parzialmente idoneo

OBIETTIVI	Manutenzione ordinaria
------------------	------------------------

NOTE	
-------------	--

PIANO DEI SERVIZI

SCHEDA DI RILEVAZIONE SERVIZI

SP	6	AREE VERDI	SP6.2.02
	2	FOGLIO	
	02	N°	




LOCALIZZAZIONE	via Monte Conche
-----------------------	------------------

DENOMINAZIONE	Parco pubblico via Monte Conche
----------------------	---------------------------------

DESTINAZIONE	Parco pubblico
---------------------	----------------

PROPRIETA'	Comune di Nave
-------------------	----------------

DIMENSIONI DEL SERVIZIO	MQ
--------------------------------	----

area lotto	11.092,00
superficie coperta	
superficie lorda di pavimento	
superficie di pertinenza	

STATO DI CONSERVAZIONE	Buono
-------------------------------	-------

FRUIBILITA'	
--------------------	--

<i>viabilita'</i>	idoneo
<i>piste ciclopedonali</i>	non raggiunto
<i>parcheggi</i>	idoneo
<i>superamento barriere architettoniche</i>	idoneo

OBIETTIVI	Riqualificazione e manutenzione straordinaria
------------------	---

NOTE	
-------------	--

PIANO DEI SERVIZI

SCHEDA DI RILEVAZIONE SERVIZI

SP	6	AREE VERDI	SP6.2.03
	2	FOGLIO	
	03	N°	

LOCALIZZAZIONE	via Fanti d'Italia
-----------------------	--------------------

DENOMINAZIONE	via Fanti d'Italia
----------------------	--------------------

DESTINAZIONE	Verde di arredo urbano
---------------------	------------------------

PROPRIETA'	Comune di Nave
-------------------	----------------

DIMENSIONI DEL SERVIZIO	MQ
--------------------------------	----

area lotto	445,00
------------	--------

superficie coperta	/
--------------------	---

superficie lorda di pavimento	/
-------------------------------	---

superficie di pertinenza	/
--------------------------	---

STATO DI CONSERVAZIONE	Buono
-------------------------------	-------

FRUIBILITA'	
--------------------	--

viabilita'	/
------------	---

piste ciclopedonali	/
---------------------	---

parcheggi	/
-----------	---

superamento barriere architettoniche	/
--------------------------------------	---

OBIETTIVI	Manutenzione ordinaria
------------------	------------------------

NOTE	
-------------	--

PIANO DEI SERVIZI
SCHEDA DI RILEVAZIONE SERVIZI

SP	6	AREE VERDI	SP6.2.04
	2	FOGLIO	
	04	N°	

LOCALIZZAZIONE	via Fanti d'Italia
-----------------------	--------------------

DENOMINAZIONE	via Fanti d'Italia
----------------------	--------------------

DESTINAZIONE	Verde di arredo urbano
---------------------	------------------------

PROPRIETA'	Comune di Nave
-------------------	----------------

DIMENSIONI DEL SERVIZIO	MQ
--------------------------------	----

area lotto	57,00
superficie coperta	
superficie lorda di pavimento	
superficie di pertinenza	

STATO DI CONSERVAZIONE	Buono
-------------------------------	-------

FRUIBILITA'	
--------------------	--

<i>viabilita'</i>	
<i>piste ciclopedonali</i>	
<i>parcheggi</i>	
<i>superamento barriere architettoniche</i>	

OBIETTIVI	Manutenzione ordinaria
------------------	------------------------

NOTE	
-------------	--

PIANO DEI SERVIZI

SCHEDA DI RILEVAZIONE SERVIZI

SP	6	<i>AREE VERDI</i>		SP6.2.05
	2	<i>FOGLIO</i>		
	05	<i>N°</i>		

LOCALIZZAZIONE	piazza Maria Ausiliatrice
-----------------------	---------------------------

DENOMINAZIONE	piazza Maria Ausiliatrice
----------------------	---------------------------

DESTINAZIONE	Verde di arredo urbano
---------------------	------------------------

PROPRIETA'	Comune di Nave
-------------------	----------------

DIMENSIONI DEL SERVIZIO

MQ

area lotto
superficie coperta
superficie lorda di pavimento
superficie di pertinenza

1.121,00

STATO DI CONSERVAZIONE	Buono
-------------------------------	-------

FRUIBILITA'

<i>viabilita'</i>	/
<i>piste ciclopedonali</i>	/
<i>parcheggi</i>	/
<i>superamento barriere architettoniche</i>	/

OBIETTIVI	Manutenzione ordinaria
------------------	------------------------

NOTE

--	--

PIANO DEI SERVIZI

SCHEDA DI RILEVAZIONE SERVIZI

SP	6	<i>AREE VERDI</i>		SP6.2.06
	2	<i>FOGLIO</i>		
	06	<i>N°</i>		

LOCALIZZAZIONE	via S.Ile Minola / via Brescia
-----------------------	--------------------------------

DENOMINAZIONE	via S.Ile Minola / via Brescia
----------------------	--------------------------------

DESTINAZIONE	Verde attrezzato
---------------------	------------------

PROPRIETA'	Comune di Nave
-------------------	----------------

DIMENSIONI DEL SERVIZIO	MQ
--------------------------------	----

area lotto	1.665,00
superficie coperta	
superficie lorda di pavimento	
superficie di pertinenza	

STATO DI CONSERVAZIONE	Buono
-------------------------------	-------

FRUIBILITA'	
--------------------	--

<i>viabilita'</i>	idoneo
<i>piste ciclopedonali</i>	non raggiunto
<i>parcheggi</i>	non idoneo
<i>superamento barriere architettoniche</i>	idoneo

OBIETTIVI	Manutenzione ordinaria
------------------	------------------------

NOTE	
-------------	--

PIANO DEI SERVIZI

SCHEDA DI RILEVAZIONE SERVIZI

SP	6	AREE VERDI		SP6.2.07
	2	FOGLIO		
	07	N°		

LOCALIZZAZIONE	interna via Listrea
-----------------------	---------------------

DENOMINAZIONE	interna via Listrea
----------------------	---------------------

DESTINAZIONE	Verde di arredo urbano
---------------------	------------------------

PROPRIETA'	Comune di Nave
-------------------	----------------

DIMENSIONI DEL SERVIZIO	MQ
--------------------------------	----

area lotto	33,00
------------	-------

superficie coperta	/
--------------------	---

superficie lorda di pavimento	/
-------------------------------	---

superficie di pertinenza	/
--------------------------	---

STATO DI CONSERVAZIONE	Buono
-------------------------------	-------

FRUIBILITA'	
--------------------	--

<i>viabilita'</i>	/
-------------------	---

<i>piste ciclopedonali</i>	/
----------------------------	---

<i>parcheggi</i>	/
------------------	---

<i>superamento barriere architettoniche</i>	/
---	---

OBIETTIVI	Manutenzione ordinaria
------------------	------------------------

NOTE	
-------------	--

PIANO DEI SERVIZI

SCHEDA DI RILEVAZIONE SERVIZI

SP	6	AREE VERDI	SP6.2.08
	2	FOGLIO	
	08	N°	

LOCALIZZAZIONE	via Listrea / via Moreni trav. II
-----------------------	-----------------------------------

DENOMINAZIONE	via Listrea / via Moreni trav. II
----------------------	-----------------------------------

DESTINAZIONE	Verde di arredo urbano
---------------------	------------------------

PROPRIETA'	Comune di Nave
-------------------	----------------

DIMENSIONI DEL SERVIZIO	MQ
--------------------------------	----

area lotto	116,00
------------	--------

superficie coperta	
--------------------	--

superficie lorda di pavimento	
-------------------------------	--

superficie di pertinenza	
--------------------------	--

STATO DI CONSERVAZIONE	Buono
-------------------------------	-------

FRUIBILITA'	
--------------------	--

<i>viabilita'</i>	
-------------------	--

<i>piste ciclopedonali</i>	
----------------------------	--

<i>parcheggi</i>	
------------------	--

<i>superamento barriere architettoniche</i>	
---	--

OBIETTIVI	Manutenzione ordinaria
------------------	------------------------

NOTE	
-------------	--

PIANO DEI SERVIZI

SCHEDA DI RILEVAZIONE SERVIZI

SP	6	AREE VERDI		SP6.2.09
	2	FOGLIO		
	09	N°		

LOCALIZZAZIONE	via Listrea
-----------------------	-------------

DENOMINAZIONE	via Listrea
----------------------	-------------

DESTINAZIONE	Verde di arredo urbano
---------------------	------------------------

PROPRIETA'	Comune di Nave
-------------------	----------------

DIMENSIONI DEL SERVIZIO	MQ
--------------------------------	----

area lotto	201,00
------------	--------

superficie coperta	/
--------------------	---

superficie lorda di pavimento	/
-------------------------------	---

superficie di pertinenza	/
--------------------------	---

STATO DI CONSERVAZIONE	Buono
-------------------------------	-------

FRUIBILITA'	
--------------------	--

<i>viabilita'</i>	/
-------------------	---

<i>piste ciclopedonali</i>	/
----------------------------	---

<i>parcheggi</i>	/
------------------	---

<i>superamento barriere architettoniche</i>	/
---	---

OBIETTIVI	Manutenzione ordinaria
------------------	------------------------

NOTE	
-------------	--

PIANO DEI SERVIZI

SCHEDA DI RILEVAZIONE SERVIZI

SP	6	AREE VERDI	SP6.2.10
	2	FOGLIO	
	10	N°	

LOCALIZZAZIONE	via Listrea
-----------------------	-------------

DENOMINAZIONE	via Listrea
----------------------	-------------

DESTINAZIONE	Verde di arredo urbano
---------------------	------------------------

PROPRIETA'	Comune di Nave
-------------------	----------------

DIMENSIONI DEL SERVIZIO	MQ
--------------------------------	----

area lotto	168,00
------------	--------

superficie coperta	
--------------------	--

superficie lorda di pavimento	
-------------------------------	--

superficie di pertinenza	
--------------------------	--

STATO DI CONSERVAZIONE	Buono
-------------------------------	-------

FRUIBILITA'	
--------------------	--

<i>viabilita'</i>	
-------------------	--

<i>piste ciclopedonali</i>	
----------------------------	--

<i>parcheggi</i>	
------------------	--

<i>superamento barriere architettoniche</i>	
---	--

OBIETTIVI	Manutenzione ordinaria
------------------	------------------------

NOTE	
-------------	--

PIANO DEI SERVIZI

SCHEDA DI RILEVAZIONE SERVIZI

SP	6	AREE VERDI		SP6.2.11
	2	FOGLIO		
	11	N°		

LOCALIZZAZIONE	via Listrea
-----------------------	-------------

DENOMINAZIONE	via Listrea
----------------------	-------------

DESTINAZIONE	Verde di arredo urbano
---------------------	------------------------

PROPRIETA'	Comune di Nave
-------------------	----------------

DIMENSIONI DEL SERVIZIO	MQ
--------------------------------	----

area lotto	271,00
------------	--------

superficie coperta	/
--------------------	---

superficie lorda di pavimento	/
-------------------------------	---

superficie di pertinenza	/
--------------------------	---

STATO DI CONSERVAZIONE	Buono
-------------------------------	-------

FRUIBILITA'	
--------------------	--

<i>viabilita'</i>	/
-------------------	---

<i>piste ciclopedonali</i>	/
----------------------------	---

<i>parcheggi</i>	/
------------------	---

<i>superamento barriere architettoniche</i>	/
---	---

OBIETTIVI	Manutenzione ordinaria
------------------	------------------------

NOTE	
-------------	--

PIANO DEI SERVIZI

SCHEDA DI RILEVAZIONE SERVIZI

SP	6	<i>AREE VERDI</i>		SP6.2.12
	2	<i>FOGLIO</i>		
	12	<i>N°</i>		

LOCALIZZAZIONE	via Moia trav I
-----------------------	-----------------

DENOMINAZIONE	via Moia trav I
----------------------	-----------------

DESTINAZIONE	Verde attrezzato
---------------------	------------------

PROPRIETA'	Comune di Nave
-------------------	----------------

DIMENSIONI DEL SERVIZIO	MQ
--------------------------------	----

area lotto	4.255,00
superficie coperta	
superficie lorda di pavimento	
superficie di pertinenza	

STATO DI CONSERVAZIONE	Buono
-------------------------------	-------

FRUIBILITA'	
--------------------	--

<i>viabilita'</i>	idoneo
<i>piste ciclopedonali</i>	non raggiunto
<i>parcheggi</i>	idoneo
<i>superamento barriere architettoniche</i>	parzialmente idoneo

OBIETTIVI	Manutenzione ordinaria
------------------	------------------------

NOTE	
-------------	--

PIANO DEI SERVIZI

SCHEDA DI RILEVAZIONE SERVIZI

SP	6	AREE VERDI		SP6.2.13
	2	FOGLIO		
	13	N°		

LOCALIZZAZIONE	via Fanti d'Italia
-----------------------	--------------------

DENOMINAZIONE	via Fanti d'Italia
----------------------	--------------------

DESTINAZIONE	Verde di arredo urbano
---------------------	------------------------

PROPRIETA'	Comune di Nave
-------------------	----------------

DIMENSIONI DEL SERVIZIO	MQ
--------------------------------	----

area lotto	61,00
superficie coperta	/
superficie lorda di pavimento	/
superficie di pertinenza	/

STATO DI CONSERVAZIONE	Buono
-------------------------------	-------

FRUIBILITA'	
--------------------	--

viabilita'	/
piste ciclopedonali	/
parcheggi	/
superamento barriere architettoniche	/

OBIETTIVI	Manutenzione ordinaria
------------------	------------------------

NOTE	
-------------	--

PIANO DEI SERVIZI

SCHEDA DI RILEVAZIONE SERVIZI

SP	6	<i>AREE VERDI</i>	SP6.2.14
	2	<i>FOGLIO</i>	
	14	<i>N°</i>	




LOCALIZZAZIONE	via Moia strada I
-----------------------	-------------------

DENOMINAZIONE	via Moia strada I
----------------------	-------------------

DESTINAZIONE	Verde attrezzato
---------------------	------------------

PROPRIETA'	Comune di Nave
-------------------	----------------

DIMENSIONI DEL SERVIZIO	MQ
--------------------------------	----

area lotto	2.248,00
superficie coperta	
superficie lorda di pavimento	
superficie di pertinenza	

STATO DI CONSERVAZIONE	Buono
-------------------------------	-------

FRUIBILITA'	
--------------------	--

<i>viabilita'</i>	idoneo
<i>piste ciclopedonali</i>	non raggiunto
<i>parcheggi</i>	non idoneo
<i>superamento barriere architettoniche</i>	idoneo

OBIETTIVI	Manutenzione ordinaria
------------------	------------------------

NOTE	
-------------	--

PIANO DEI SERVIZI

SCHEDA DI RILEVAZIONE SERVIZI

SP	6	AREE VERDI	SP6.2.15
	2	FOGLIO	
	15	N°	

LOCALIZZAZIONE	via Moia strada I
-----------------------	-------------------

DENOMINAZIONE	via Moia strada I
----------------------	-------------------

DESTINAZIONE	Verde di arredo urbano
---------------------	------------------------

PROPRIETA'	Comune di Nave
-------------------	----------------

DIMENSIONI DEL SERVIZIO	MQ
--------------------------------	----

area lotto	2.232,00
superficie coperta	/
superficie lorda di pavimento	/
superficie di pertinenza	/

STATO DI CONSERVAZIONE	Buono
-------------------------------	-------

FRUIBILITA'	
--------------------	--

viabilita'	/
piste ciclopedonali	/
parcheggi	/
superamento barriere architettoniche	/

OBIETTIVI	Manutenzione ordinaria
------------------	------------------------

NOTE	
-------------	--

PIANO DEI SERVIZI

SCHEDA DI RILEVAZIONE SERVIZI

SP	6	AREE VERDI		SP6.2.16
	2	FOGLIO		
	16	N°		

LOCALIZZAZIONE	via Moia strada I / trav.II
-----------------------	-----------------------------

DENOMINAZIONE	via Moia strada I / trav.II
----------------------	-----------------------------

DESTINAZIONE	Verde di arredo urbano
---------------------	------------------------

PROPRIETA'	Comune di Nave
-------------------	----------------

DIMENSIONI DEL SERVIZIO	MQ
--------------------------------	----

area lotto	475,00
superficie coperta	/
superficie lorda di pavimento	/
superficie di pertinenza	/

STATO DI CONSERVAZIONE	Buono
-------------------------------	-------

FRUIBILITA'	
--------------------	--

viabilita'	/
piste ciclopedonali	/
parcheggi	/
superamento barriere architettoniche	/

OBIETTIVI	Manutenzione ordinaria
------------------	------------------------

NOTE	
-------------	--

PIANO DEI SERVIZI

SCHEDA DI RILEVAZIONE SERVIZI

SP	6	AREE VERDI		SP6.2.17
	2	FOGLIO		
	17	N°		

LOCALIZZAZIONE	via Moia strada I
-----------------------	-------------------

DENOMINAZIONE	via Moia strada I
----------------------	-------------------

DESTINAZIONE	Verde di arredo urbano
---------------------	------------------------

PROPRIETA'	Comune di Nave
-------------------	----------------

DIMENSIONI DEL SERVIZIO	MQ
--------------------------------	----

area lotto	161,00
superficie coperta	/
superficie lorda di pavimento	/
superficie di pertinenza	/

STATO DI CONSERVAZIONE	Buono
-------------------------------	-------

FRUIBILITA'	
--------------------	--

viabilita'	/
piste ciclopedonali	/
parcheggi	/
superamento barriere architettoniche	/

OBIETTIVI	Manutenzione ordinaria
------------------	------------------------

NOTE	
-------------	--

PIANO DEI SERVIZI

SCHEDA DI RILEVAZIONE SERVIZI

SP	6	AREE VERDI		SP6.2.18
	2	FOGLIO		
	18	N°		

LOCALIZZAZIONE	via Moia trav.II
-----------------------	------------------

DENOMINAZIONE	via Moia trav.II
----------------------	------------------

DESTINAZIONE	Verde di arredo urbano
---------------------	------------------------

PROPRIETA'	Comune di Nave
-------------------	----------------

DIMENSIONI DEL SERVIZIO	MQ
--------------------------------	----

area lotto	1.102,00
------------	----------

superficie coperta	/
--------------------	---

superficie lorda di pavimento	/
-------------------------------	---

superficie di pertinenza	/
--------------------------	---

STATO DI CONSERVAZIONE	Buono
-------------------------------	-------

FRUIBILITA'	
--------------------	--

<i>viabilita'</i>	/
-------------------	---

<i>piste ciclopedonali</i>	/
----------------------------	---

<i>parcheggi</i>	/
------------------	---

<i>superamento barriere architettoniche</i>	/
---	---

OBIETTIVI	Manutenzione ordinaria
------------------	------------------------

NOTE	
-------------	--

PIANO DEI SERVIZI
SCHEDA DI RILEVAZIONE SERVIZI

SP	6	<i>AREE VERDI</i>	SP6.2.19
	2	<i>FOGLIO</i>	
	19	<i>N°</i>	

LOCALIZZAZIONE	via Moreni trav. II
-----------------------	---------------------

DENOMINAZIONE	via Moreni trav. II
----------------------	---------------------

DESTINAZIONE	Verde di arredo urbano
---------------------	------------------------

PROPRIETA'	Comune di Nave
-------------------	----------------

DIMENSIONI DEL SERVIZIO	MQ
--------------------------------	----

area lotto	661,00
superficie coperta	
superficie lorda di pavimento	
superficie di pertinenza	

STATO DI CONSERVAZIONE	Buono
-------------------------------	-------

FRUIBILITA'	
--------------------	--

<i>viabilita'</i>	
<i>piste ciclopedonali</i>	
<i>parcheggi</i>	
<i>superamento barriere architettoniche</i>	

OBIETTIVI	Manutenzione ordinaria
------------------	------------------------

NOTE	
-------------	--

PIANO DEI SERVIZI

SCHEDA DI RILEVAZIONE SERVIZI

SP	6	<i>AREE VERDI</i>		SP6.2.20
	2	<i>FOGLIO</i>		
	20	<i>N°</i>		

LOCALIZZAZIONE	via Ospitale / via Monteclana
-----------------------	-------------------------------

DENOMINAZIONE	via Ospitale / via Monteclana
----------------------	-------------------------------

DESTINAZIONE	Verde attrezzato
---------------------	------------------

PROPRIETA'	Comune di Nave
-------------------	----------------

DIMENSIONI DEL SERVIZIO	MQ
--------------------------------	----

area lotto	1.562,00
------------	----------

superficie coperta	
--------------------	--

superficie lorda di pavimento	
-------------------------------	--

superficie di pertinenza	
--------------------------	--

STATO DI CONSERVAZIONE	Buono
-------------------------------	-------

FRUIBILITA'	
--------------------	--

<i>viabilita'</i>	idoneo
-------------------	--------

<i>piste ciclopedonali</i>	non raggiunto
----------------------------	---------------

<i>parcheggi</i>	idoneo
------------------	--------

<i>superamento barriere architettoniche</i>	parzialmente idoneo
---	---------------------

OBIETTIVI	Manutenzione ordinaria
------------------	------------------------

NOTE	
-------------	--

PIANO DEI SERVIZI

SCHEDA DI RILEVAZIONE SERVIZI

SP	6	<i>AREE VERDI</i>		SP6.2.21
	2	<i>FOGLIO</i>		
	21	<i>N°</i>		

LOCALIZZAZIONE	via Montegrappa
-----------------------	-----------------

DENOMINAZIONE	via Montegrappa
----------------------	-----------------

DESTINAZIONE	Verde attrezzato
---------------------	------------------

PROPRIETA'	Comune di Nave
-------------------	----------------

DIMENSIONI DEL SERVIZIO	MQ
--------------------------------	----

area lotto	1.095,00
superficie coperta	/
superficie lorda di pavimento	/
superficie di pertinenza	/

STATO DI CONSERVAZIONE	Buono
-------------------------------	-------

FRUIBILITA'	
--------------------	--

<i>viabilita'</i>	idoneo
<i>piste ciclopedonali</i>	non raggiunto
<i>parcheggi</i>	idoneo
<i>superamento barriere architettoniche</i>	idoneo

OBIETTIVI	Manutenzione ordinaria
------------------	------------------------

NOTE	
-------------	--

PIANO DEI SERVIZI

SCHEDA DI RILEVAZIONE SERVIZI

SP	6	AREE VERDI	SP6.2.22
	2	FOGLIO	
	22	N°	

LOCALIZZAZIONE	via Montegrappa
-----------------------	-----------------

DENOMINAZIONE	via Montegrappa
----------------------	-----------------

DESTINAZIONE	Verde di arredo urbano
---------------------	------------------------

PROPRIETA'	Comune di Nave
-------------------	----------------

DIMENSIONI DEL SERVIZIO	MQ
--------------------------------	----

area lotto	134,00
------------	--------

superficie coperta	
--------------------	--

superficie lorda di pavimento	
-------------------------------	--

superficie di pertinenza	
--------------------------	--

STATO DI CONSERVAZIONE	Buono
-------------------------------	-------

FRUIBILITA'	
--------------------	--

<i>viabilita'</i>	
-------------------	--

<i>piste ciclopedonali</i>	
----------------------------	--

<i>parcheggi</i>	
------------------	--

<i>superamento barriere architettoniche</i>	
---	--

OBIETTIVI	Manutenzione ordinaria
------------------	------------------------

NOTE	
-------------	--

PIANO DEI SERVIZI

SCHEDA DI RILEVAZIONE SERVIZI

SP	6	AREE VERDI		SP6.2.23
	2	FOGLIO		
	23	N°		

LOCALIZZAZIONE	via Brescia
-----------------------	-------------

DENOMINAZIONE	via Brescia
----------------------	-------------

DESTINAZIONE	Verde di arredo urbano
---------------------	------------------------

PROPRIETA'	Comune di Nave
-------------------	----------------

DIMENSIONI DEL SERVIZIO	MQ
--------------------------------	----

area lotto	10.348,00
superficie coperta	/
superficie lorda di pavimento	/
superficie di pertinenza	/

STATO DI CONSERVAZIONE	Buono
-------------------------------	-------

FRUIBILITA'	
--------------------	--

viabilita'	/
piste ciclopedonali	/
parcheggi	/
superamento barriere architettoniche	/

OBIETTIVI	Manutenzione ordinaria
------------------	------------------------

NOTE	
-------------	--

PIANO DEI SERVIZI
SCHEDA DI RILEVAZIONE SERVIZI

SP	6	AREE VERDI	SP6.3.01
	3	FOGLIO	
	01	N°	

LOCALIZZAZIONE	via Edison
-----------------------	------------

DENOMINAZIONE	via Edison
----------------------	------------

DESTINAZIONE	Verde di arredo urbano
---------------------	------------------------

PROPRIETA'	Comune di Nave
-------------------	----------------

DIMENSIONI DEL SERVIZIO	MQ
--------------------------------	----

area lotto	5.076,00
superficie coperta	
superficie lorda di pavimento	
superficie di pertinenza	

STATO DI CONSERVAZIONE	Buono
-------------------------------	-------

FRUIBILITA'	
--------------------	--

<i>viabilita'</i>	
<i>piste ciclopedonali</i>	
<i>parcheggi</i>	
<i>superamento barriere architettoniche</i>	

OBIETTIVI	Manutenzione ordinaria
------------------	------------------------

NOTE	
-------------	--

PIANO DEI SERVIZI

SCHEDA DI RILEVAZIONE SERVIZI

SP	6	AREE VERDI		SP6.3.02
	3	FOGLIO		
	02	N°		

LOCALIZZAZIONE	via Ventura trav. I
-----------------------	---------------------

DENOMINAZIONE	via Ventura trav. I
----------------------	---------------------

DESTINAZIONE	Verde di arredo urbano
---------------------	------------------------

PROPRIETA'	Comune di Nave
-------------------	----------------

DIMENSIONI DEL SERVIZIO	MQ
--------------------------------	----

area lotto	131,00
------------	--------

superficie coperta	/
--------------------	---

superficie lorda di pavimento	/
-------------------------------	---

superficie di pertinenza	/
--------------------------	---

STATO DI CONSERVAZIONE	Buono
-------------------------------	-------

FRUIBILITA'	
--------------------	--

viabilita'	/
------------	---

piste ciclopedonali	/
---------------------	---

parcheggi	/
-----------	---

superamento barriere architettoniche	/
--------------------------------------	---

OBIETTIVI	Manutenzione ordinaria
------------------	------------------------

NOTE	
-------------	--

PIANO DEI SERVIZI

SCHEDA DI RILEVAZIONE SERVIZI

SP	6	<i>AREE VERDI</i>		SP6.3.03
	3	<i>FOGLIO</i>		
	03	<i>N°</i>		

LOCALIZZAZIONE	via F. Ventura trav. I
-----------------------	------------------------

DENOMINAZIONE	via F. Ventura trav. I
----------------------	------------------------

DESTINAZIONE	Verde attrezzato
---------------------	------------------

PROPRIETA'	Comune di Nave
-------------------	----------------

DIMENSIONI DEL SERVIZIO	MQ
--------------------------------	----

area lotto	3.377,00
superficie coperta	/
superficie lorda di pavimento	/
superficie di pertinenza	/

STATO DI CONSERVAZIONE	Buono
-------------------------------	-------

FRUIBILITA'	
--------------------	--

<i>viabilita'</i>	idoneo
<i>piste ciclopedonali</i>	non raggiunto
<i>parcheggi</i>	idoneo
<i>superamento barriere architettoniche</i>	idoneo

OBIETTIVI	Manutenzione ordinaria
------------------	------------------------

NOTE	
-------------	--

PIANO DEI SERVIZI

SCHEDA DI RILEVAZIONE SERVIZI

SP	6	<i>AREE VERDI</i>		SP6.3.04
	3	<i>FOGLIO</i>		
	04	<i>N°</i>		




LOCALIZZAZIONE	via F. Ventura trav. I
-----------------------	------------------------

DENOMINAZIONE	Parco pubblico Muratello
----------------------	--------------------------

DESTINAZIONE	Parco pubblico
---------------------	----------------

PROPRIETA'	Comune di Nave
-------------------	----------------

DIMENSIONI DEL SERVIZIO	MQ
--------------------------------	----

area lotto	7.592,00
superficie coperta	
superficie lorda di pavimento	
superficie di pertinenza	

STATO DI CONSERVAZIONE	Buono
-------------------------------	-------

FRUIBILITA'	
--------------------	--

<i>viabilita'</i>	idoneo
<i>piste ciclopedonali</i>	non raggiunto
<i>parcheggi</i>	non idoneo
<i>superamento barriere architettoniche</i>	parzialmente idoneo

OBIETTIVI	Riqualficazione e manutenzione straordinaria
------------------	--

NOTE	
-------------	--

PIANO DEI SERVIZI

SCHEDA DI RILEVAZIONE SERVIZI

SP	6	AREE VERDI	SP6.3.05
	3	FOGLIO	
	05	N°	

LOCALIZZAZIONE	via Mulino Vecchio
-----------------------	--------------------

DENOMINAZIONE	via Mulino Vecchio
----------------------	--------------------

DESTINAZIONE	Verde di arredo urbano
---------------------	------------------------

PROPRIETA'	Comune di Nave
-------------------	----------------

DIMENSIONI DEL SERVIZIO	MQ
--------------------------------	----

area lotto	81,00
------------	-------

superficie coperta	
--------------------	--

superficie lorda di pavimento	
-------------------------------	--

superficie di pertinenza	
--------------------------	--

STATO DI CONSERVAZIONE	Buono
-------------------------------	-------

FRUIBILITA'	
--------------------	--

<i>viabilita'</i>	
-------------------	--

<i>piste ciclopedonali</i>	
----------------------------	--

<i>parcheggi</i>	
------------------	--

<i>superamento barriere architettoniche</i>	
---	--

OBIETTIVI	Manutenzione ordinaria
------------------	------------------------

NOTE	
-------------	--

PIANO DEI SERVIZI

SCHEDA DI RILEVAZIONE SERVIZI

SP	6	<i>AREE VERDI</i>		SP6.3.06
	3	<i>FOGLIO</i>		
	06	<i>N°</i>		

LOCALIZZAZIONE	via Mulino Vecchio
-----------------------	--------------------

DENOMINAZIONE	via Mulino Vecchio
----------------------	--------------------

DESTINAZIONE	Verde attrezzato
---------------------	------------------

PROPRIETA'	Comune di Nave
-------------------	----------------

DIMENSIONI DEL SERVIZIO	MQ
--------------------------------	----

area lotto	873,00
superficie coperta	
superficie lorda di pavimento	
superficie di pertinenza	

STATO DI CONSERVAZIONE	Buono
-------------------------------	-------

FRUIBILITA'	
--------------------	--

<i>viabilita'</i>	idoneo
<i>piste ciclopedonali</i>	non raggiunto
<i>parcheggi</i>	idoneo
<i>superamento barriere architettoniche</i>	idoneo

OBIETTIVI	Manutenzione ordinaria
------------------	------------------------

NOTE	
-------------	--

PIANO DEI SERVIZI

SCHEDA DI RILEVAZIONE SERVIZI

SP	6	AREE VERDI	SP6.3.07
	3	FOGLIO	
	07	N°	

LOCALIZZAZIONE	via Mulino Vecchio / via Barcella
-----------------------	-----------------------------------

DENOMINAZIONE	via Mulino Vecchio / via Barcella
----------------------	-----------------------------------

DESTINAZIONE	Verde di arredo urbano
---------------------	------------------------

PROPRIETA'	Comune di Nave
-------------------	----------------

DIMENSIONI DEL SERVIZIO	MQ
--------------------------------	----

area lotto	87,00
------------	-------

superficie coperta	
--------------------	--

superficie lorda di pavimento	
-------------------------------	--

superficie di pertinenza	
--------------------------	--

STATO DI CONSERVAZIONE	Buono
-------------------------------	-------

FRUIBILITA'	
--------------------	--

<i>viabilita'</i>	
-------------------	--

<i>piste ciclopedonali</i>	
----------------------------	--

<i>parcheggi</i>	
------------------	--

<i>superamento barriere architettoniche</i>	
---	--

OBIETTIVI	Manutenzione ordinaria
------------------	------------------------

NOTE	
-------------	--

PIANO DEI SERVIZI

SCHEDA DI RILEVAZIONE SERVIZI

SP	6	<i>AREE VERDI</i>		SP6.3.08
	3	<i>FOGLIO</i>		
	08	<i>N°</i>		

LOCALIZZAZIONE	via S. Francesco / via Brolo
-----------------------	------------------------------

DENOMINAZIONE	via S. Francesco / via Brolo
----------------------	------------------------------

DESTINAZIONE	Verde attrezzato
---------------------	------------------

PROPRIETA'	Comune di Nave
-------------------	----------------

DIMENSIONI DEL SERVIZIO	MQ
--------------------------------	----

area lotto	321,00
superficie coperta	/
superficie lorda di pavimento	/
superficie di pertinenza	/

STATO DI CONSERVAZIONE	Buono
-------------------------------	-------

FRUIBILITA'	
--------------------	--

<i>viabilita'</i>	idoneo
<i>piste ciclopedonali</i>	non raggiunto
<i>parcheggi</i>	idoneo
<i>superamento barriere architettoniche</i>	idoneo

OBIETTIVI	Manutenzione ordinaria
------------------	------------------------

NOTE	
-------------	--

PIANO DEI SERVIZI

SCHEDA DI RILEVAZIONE SERVIZI

SP	6	AREE VERDI	SP6.3.09
	3	FOGLIO	
	09	N°	

LOCALIZZAZIONE	via del Parco
-----------------------	---------------

DENOMINAZIONE	Parco del Garza
----------------------	-----------------

DESTINAZIONE	Parco pubblico
---------------------	----------------

PROPRIETA'	Comune di Nave
-------------------	----------------

DIMENSIONI DEL SERVIZIO	MQ
--------------------------------	----

area lotto	38.061,00
superficie coperta	/
superficie lorda di pavimento	/
superficie di pertinenza	/

STATO DI CONSERVAZIONE	Buono
-------------------------------	-------

FRUIBILITA'	
--------------------	--

<i>viabilita'</i>	idoneo
<i>piste ciclopedonali</i>	raggiunto
<i>parcheggi</i>	idoneo
<i>superamento barriere architettoniche</i>	idoneo

OBIETTIVI	Riqualificazione e manutenzione straordinaria
------------------	---

NOTE	
-------------	--

PIANO DEI SERVIZI

SCHEDA DI RILEVAZIONE SERVIZI

SP	6	<i>AREE VERDI</i>		SP6.3.10
	3	<i>FOGLIO</i>		
	10	<i>N°</i>		

LOCALIZZAZIONE	via S. Francesco
-----------------------	------------------

DENOMINAZIONE	via S. Francesco
----------------------	------------------

DESTINAZIONE	Verde di arredo urbano
---------------------	------------------------

PROPRIETA'	Comune di Nave
-------------------	----------------

DIMENSIONI DEL SERVIZIO	MQ
--------------------------------	----

area lotto	25,00
------------	-------

superficie coperta	/
--------------------	---

superficie lorda di pavimento	/
-------------------------------	---

superficie di pertinenza	/
--------------------------	---

STATO DI CONSERVAZIONE	Buono
-------------------------------	-------

FRUIBILITA'	
--------------------	--

<i>viabilita'</i>	/
-------------------	---

<i>piste ciclopedonali</i>	/
----------------------------	---

<i>parcheggi</i>	/
------------------	---

<i>superamento barriere architettoniche</i>	/
---	---

OBIETTIVI	Manutenzione ordinaria
------------------	------------------------

NOTE	
-------------	--

PIANO DEI SERVIZI

SCHEDA DI RILEVAZIONE SERVIZI

SP	6	<i>AREE VERDI</i>		SP6.3.11
	3	<i>FOGLIO</i>		
	11	<i>N°</i>		

LOCALIZZAZIONE	via S.ta Chiara / via S. Francesco
-----------------------	------------------------------------

DENOMINAZIONE	via S.ta Chiara / via S. Francesco
----------------------	------------------------------------

DESTINAZIONE	Verde attrezzato
---------------------	------------------

PROPRIETA'	Comune di Nave
-------------------	----------------

DIMENSIONI DEL SERVIZIO	MQ
--------------------------------	----

area lotto	677,00
superficie coperta	
superficie lorda di pavimento	
superficie di pertinenza	

STATO DI CONSERVAZIONE	Buono
-------------------------------	-------

FRUIBILITA'	
--------------------	--

<i>viabilita'</i>	idoneo
<i>piste ciclopedonali</i>	non raggiunto
<i>parcheggi</i>	idoneo
<i>superamento barriere architettoniche</i>	idoneo

OBIETTIVI	Manutenzione ordinaria
------------------	------------------------

NOTE	
-------------	--

PIANO DEI SERVIZI

SCHEDA DI RILEVAZIONE SERVIZI

SP	6	AREE VERDI		SP6.3.12
	3	FOGLIO		
	12	N°		

LOCALIZZAZIONE	via S. ta Chiara
-----------------------	------------------

DENOMINAZIONE	via S. ta Chiara
----------------------	------------------

DESTINAZIONE	Verde di arredo urbano
---------------------	------------------------

PROPRIETA'	Comune di Nave
-------------------	----------------

DIMENSIONI DEL SERVIZIO	MQ
--------------------------------	----

area lotto	322,00
------------	--------

superficie coperta	
--------------------	--

superficie lorda di pavimento	
-------------------------------	--

superficie di pertinenza	
--------------------------	--

STATO DI CONSERVAZIONE	Buono
-------------------------------	-------

FRUIBILITA'	
--------------------	--

<i>viabilita'</i>	
-------------------	--

<i>piste ciclopedonali</i>	
----------------------------	--

<i>parcheggi</i>	
------------------	--

<i>superamento barriere architettoniche</i>	
---	--

OBIETTIVI	Manutenzione ordinaria
------------------	------------------------

NOTE	
-------------	--

PIANO DEI SERVIZI

SCHEDA DI RILEVAZIONE SERVIZI

SP	6	AREE VERDI	SP6.3.13
	3	FOGLIO	
	13	N°	

LOCALIZZAZIONE	via Edison
-----------------------	------------

DENOMINAZIONE	via Edison
----------------------	------------

DESTINAZIONE	Verde di arredo urbano
---------------------	------------------------

PROPRIETA'	Comune di Nave
-------------------	----------------

DIMENSIONI DEL SERVIZIO	MQ
--------------------------------	----

area lotto	148,00
superficie coperta	/
superficie lorda di pavimento	/
superficie di pertinenza	/

STATO DI CONSERVAZIONE	Buono
-------------------------------	-------

FRUIBILITA'	
--------------------	--

<i>viabilita'</i>	/
<i>piste ciclopedonali</i>	/
<i>parcheggi</i>	/
<i>superamento barriere architettoniche</i>	/

OBIETTIVI	Manutenzione ordinaria
------------------	------------------------

NOTE	
-------------	--

PIANO DEI SERVIZI
SCHEDA DI RILEVAZIONE SERVIZI

SP	6	<i>AREE VERDI</i>	SP6.3.14
	3	<i>FOGLIO</i>	
	14	<i>N°</i>	

LOCALIZZAZIONE	via Maddalena
-----------------------	---------------

DENOMINAZIONE	via Maddalena
----------------------	---------------

DESTINAZIONE	Verde di arredo urbano
---------------------	------------------------

PROPRIETA'	Comune di Nave
-------------------	----------------

DIMENSIONI DEL SERVIZIO	MQ
--------------------------------	----

area lotto	102,00
superficie coperta	
superficie lorda di pavimento	
superficie di pertinenza	

STATO DI CONSERVAZIONE	Buono
-------------------------------	-------

FRUIBILITA'	
--------------------	--

<i>viabilita'</i>	
<i>piste ciclopedonali</i>	
<i>parcheggi</i>	
<i>superamento barriere architettoniche</i>	

OBIETTIVI	Manutenzione ordinaria
------------------	------------------------

NOTE	
-------------	--

PIANO DEI SERVIZI

SCHEDA DI RILEVAZIONE SERVIZI

SP	6	AREE VERDI	SP6.3.15
	3	FOGLIO	
	15	N°	

LOCALIZZAZIONE	via Maddalena
-----------------------	---------------

DENOMINAZIONE	via Maddalena
----------------------	---------------

DESTINAZIONE	Verde di arredo urbano
---------------------	------------------------

PROPRIETA'	Comune di Nave
-------------------	----------------

DIMENSIONI DEL SERVIZIO	MQ
--------------------------------	----

area lotto	116,00
------------	--------

superficie coperta	
--------------------	--

superficie lorda di pavimento	
-------------------------------	--

superficie di pertinenza	
--------------------------	--

STATO DI CONSERVAZIONE	Buono
-------------------------------	-------

FRUIBILITA'	
--------------------	--

<i>viabilita'</i>	
-------------------	--

<i>piste ciclopedonali</i>	
----------------------------	--

<i>parcheggi</i>	
------------------	--

<i>superamento barriere architettoniche</i>	
---	--

OBIETTIVI	Manutenzione ordinaria
------------------	------------------------

NOTE	
-------------	--

PIANO DEI SERVIZI

SCHEDA DI RILEVAZIONE SERVIZI

SP	6	AREE VERDI	SP6.3.16
	3	FOGLIO	
	16	N°	

LOCALIZZAZIONE	via Maddalena
-----------------------	---------------

DENOMINAZIONE	via Maddalena
----------------------	---------------

DESTINAZIONE	Verde di arredo urbano
---------------------	------------------------

PROPRIETA'	Comune di Nave
-------------------	----------------

DIMENSIONI DEL SERVIZIO	MQ
--------------------------------	----

area lotto	122,00
------------	--------

superficie coperta	/
--------------------	---

superficie lorda di pavimento	/
-------------------------------	---

superficie di pertinenza	/
--------------------------	---

STATO DI CONSERVAZIONE	Buono
-------------------------------	-------

FRUIBILITA'	
--------------------	--

viabilita'	/
------------	---

piste ciclopedonali	/
---------------------	---

parcheggi	/
-----------	---

superamento barriere architettoniche	/
--------------------------------------	---

OBIETTIVI	Manutenzione ordinaria
------------------	------------------------

NOTE	
-------------	--

PIANO DEI SERVIZI
SCHEDA DI RILEVAZIONE SERVIZI

SP	6	AREE VERDI	SP6.3.17
	3	FOGLIO	
	17	N°	

LOCALIZZAZIONE	via Maddalena
-----------------------	---------------

DENOMINAZIONE	via Maddalena
----------------------	---------------

DESTINAZIONE	Verde di arredo urbano
---------------------	------------------------

PROPRIETA'	Comune di Nave
-------------------	----------------

DIMENSIONI DEL SERVIZIO	MQ
--------------------------------	----

area lotto	98,00
------------	-------

superficie coperta	
--------------------	--

superficie lorda di pavimento	
-------------------------------	--

superficie di pertinenza	
--------------------------	--

STATO DI CONSERVAZIONE	Buono
-------------------------------	-------

FRUIBILITA'	
--------------------	--

<i>viabilita'</i>	
-------------------	--

<i>piste ciclopedonali</i>	
----------------------------	--

<i>parcheggi</i>	
------------------	--

<i>superamento barriere architettoniche</i>	
---	--

OBIETTIVI	Manutenzione ordinaria
------------------	------------------------

NOTE	
-------------	--

PIANO DEI SERVIZI

SCHEDA DI RILEVAZIONE SERVIZI

SP	6	AREE VERDI	SP6.3.18
	3	FOGLIO	
	18	N°	

LOCALIZZAZIONE	via Maddalena
-----------------------	---------------

DENOMINAZIONE	via Maddalena
----------------------	---------------

DESTINAZIONE	Verde di arredo urbano
---------------------	------------------------

PROPRIETA'	Comune di Nave
-------------------	----------------

DIMENSIONI DEL SERVIZIO	MQ
--------------------------------	----

area lotto	112,00
superficie coperta	/
superficie lorda di pavimento	/
superficie di pertinenza	/

STATO DI CONSERVAZIONE	Buono
-------------------------------	-------

FRUIBILITA'	
--------------------	--

viabilita'	/
piste ciclopedonali	/
parcheggi	/
superamento barriere architettoniche	/

OBIETTIVI	Manutenzione ordinaria
------------------	------------------------

NOTE	
-------------	--

PIANO DEI SERVIZI

SCHEDA DI RILEVAZIONE SERVIZI

SP	6	AREE VERDI	SP6.3.19
	3	FOGLIO	
	19	N°	

LOCALIZZAZIONE	via Maddalena
-----------------------	---------------

DENOMINAZIONE	via Maddalena
----------------------	---------------

DESTINAZIONE	Verde di arredo urbano
---------------------	------------------------

PROPRIETA'	Comune di Nave
-------------------	----------------

DIMENSIONI DEL SERVIZIO	MQ
--------------------------------	----

area lotto	108,00
------------	--------

superficie coperta	
--------------------	--

superficie lorda di pavimento	
-------------------------------	--

superficie di pertinenza	
--------------------------	--

STATO DI CONSERVAZIONE	Buono
-------------------------------	-------

FRUIBILITA'	
--------------------	--

<i>viabilita'</i>	
-------------------	--

<i>piste ciclopedonali</i>	
----------------------------	--

<i>parcheggi</i>	
------------------	--

<i>superamento barriere architettoniche</i>	
---	--

OBIETTIVI	Manutenzione ordinaria
------------------	------------------------

NOTE	
-------------	--

PIANO DEI SERVIZI

SCHEDA DI RILEVAZIONE SERVIZI

SP	6	AREE VERDI	SP6.3.20
	3	FOGLIO	
	20	N°	

LOCALIZZAZIONE	via Maddalena
-----------------------	---------------

DENOMINAZIONE	via Maddalena
----------------------	---------------

DESTINAZIONE	Verde di arredo urbano
---------------------	------------------------

PROPRIETA'	Comune di Nave
-------------------	----------------

DIMENSIONI DEL SERVIZIO	MQ
--------------------------------	----

area lotto	121,00
superficie coperta	/
superficie lorda di pavimento	/
superficie di pertinenza	/

STATO DI CONSERVAZIONE	Buono
-------------------------------	-------

FRUIBILITA'	
--------------------	--

viabilita'	/
piste ciclopedonali	/
parcheggi	/
superamento barriere architettoniche	/

OBIETTIVI	Manutenzione ordinaria
------------------	------------------------

NOTE	
-------------	--

PIANO DEI SERVIZI

SCHEDA DI RILEVAZIONE SERVIZI

SP	6	<i>AREE VERDI</i>	SP6.3.21
	3	<i>FOGLIO</i>	
	21	<i>N°</i>	

LOCALIZZAZIONE	via Maddalena
-----------------------	---------------

DENOMINAZIONE	via Maddalena
----------------------	---------------

DESTINAZIONE	Verde di arredo urbano
---------------------	------------------------

PROPRIETA'	Comune di Nave
-------------------	----------------

DIMENSIONI DEL SERVIZIO	MQ
--------------------------------	----

area lotto	175,00
------------	--------

superficie coperta	
--------------------	--

superficie lorda di pavimento	
-------------------------------	--

superficie di pertinenza	
--------------------------	--

STATO DI CONSERVAZIONE	Buono
-------------------------------	-------

FRUIBILITA'	
--------------------	--

<i>viabilita'</i>	
-------------------	--

<i>piste ciclopedonali</i>	
----------------------------	--

<i>parcheggi</i>	
------------------	--

<i>superamento barriere architettoniche</i>	
---	--

OBIETTIVI	Manutenzione ordinaria
------------------	------------------------

NOTE	
-------------	--

PIANO DEI SERVIZI

SCHEDA DI RILEVAZIONE SERVIZI

SP	6	AREE VERDI	SP6.3.22
	3	FOGLIO	
	22	N°	

LOCALIZZAZIONE	via Maddalena / via Gardellone
-----------------------	--------------------------------

DENOMINAZIONE	via Maddalena / via Gardellone
----------------------	--------------------------------

DESTINAZIONE	Verde di arredo urbano
---------------------	------------------------

PROPRIETA'	Comune di Nave
-------------------	----------------

DIMENSIONI DEL SERVIZIO	MQ
--------------------------------	----

area lotto	446,00
------------	--------

superficie coperta	
--------------------	--

superficie lorda di pavimento	
-------------------------------	--

superficie di pertinenza	
--------------------------	--

STATO DI CONSERVAZIONE	Buono
-------------------------------	-------

FRUIBILITA'	
--------------------	--

<i>viabilita'</i>	
-------------------	--

<i>piste ciclopedonali</i>	
----------------------------	--

<i>parcheggi</i>	
------------------	--

<i>superamento barriere architettoniche</i>	
---	--

OBIETTIVI	Manutenzione ordinaria
------------------	------------------------

NOTE	
-------------	--

PIANO DEI SERVIZI

SCHEDA DI RILEVAZIONE SERVIZI

SP	6	AREE VERDI	SP6.3.23
	3	FOGLIO	
	23	N°	

LOCALIZZAZIONE	via Brolo
-----------------------	-----------

DENOMINAZIONE	via Brolo
----------------------	-----------

DESTINAZIONE	Verde di arredo urbano
---------------------	------------------------

PROPRIETA'	Comune di Nave
-------------------	----------------

DIMENSIONI DEL SERVIZIO	MQ
--------------------------------	----

area lotto	384,00
------------	--------

superficie coperta	/
--------------------	---

superficie lorda di pavimento	/
-------------------------------	---

superficie di pertinenza	/
--------------------------	---

STATO DI CONSERVAZIONE	Buono
-------------------------------	-------

FRUIBILITA'	
--------------------	--

viabilita'	/
------------	---

piste ciclopedonali	/
---------------------	---

parcheggi	/
-----------	---

superamento barriere architettoniche	/
--------------------------------------	---

OBIETTIVI	Manutenzione ordinaria
------------------	------------------------

NOTE	
-------------	--

PIANO DEI SERVIZI

SCHEDA DI RILEVAZIONE SERVIZI

SP	6	AREE VERDI	SP6.3.24
	3	FOGLIO	
	24	N°	

LOCALIZZAZIONE	via Maddalena
-----------------------	---------------

DENOMINAZIONE	via Maddalena
----------------------	---------------

DESTINAZIONE	Verde di arredo urbano
---------------------	------------------------

PROPRIETA'	Comune di Nave
-------------------	----------------

DIMENSIONI DEL SERVIZIO	MQ
--------------------------------	----

area lotto	311,00
------------	--------

superficie coperta	
--------------------	--

superficie lorda di pavimento	
-------------------------------	--

superficie di pertinenza	
--------------------------	--

STATO DI CONSERVAZIONE	Buono
-------------------------------	-------

FRUIBILITA'	
--------------------	--

<i>viabilita'</i>	
-------------------	--

<i>piste ciclopedonali</i>	
----------------------------	--

<i>parcheggi</i>	
------------------	--

<i>superamento barriere architettoniche</i>	
---	--

OBIETTIVI	Manutenzione ordinaria
------------------	------------------------

NOTE	
-------------	--

PIANO DEI SERVIZI
SCHEDA DI RILEVAZIONE SERVIZI

SP	6	<i>AREE VERDI</i>	SP6.3.25
	3	<i>FOGLIO</i>	
	25	<i>N°</i>	

LOCALIZZAZIONE	via Maddalena
-----------------------	---------------

DENOMINAZIONE	via Maddalena
----------------------	---------------

DESTINAZIONE	Verde di arredo urbano
---------------------	------------------------

PROPRIETA'	Comune di Nave
-------------------	----------------

DIMENSIONI DEL SERVIZIO	MQ
--------------------------------	----

area lotto	637,00
superficie coperta	
superficie lorda di pavimento	
superficie di pertinenza	

STATO DI CONSERVAZIONE	Buono
-------------------------------	-------

FRUIBILITA'	
--------------------	--

<i>viabilita'</i>	
<i>piste ciclopedonali</i>	
<i>parcheggi</i>	
<i>superamento barriere architettoniche</i>	

OBIETTIVI	Manutenzione ordinaria
------------------	------------------------

NOTE	
-------------	--

PIANO DEI SERVIZI

SCHEDA DI RILEVAZIONE SERVIZI

SP	6	<i>AREE VERDI</i>	SP6.3.26
	3	<i>FOGLIO</i>	
	26	<i>N°</i>	

LOCALIZZAZIONE	via Prada
-----------------------	-----------

DENOMINAZIONE	Parco pubblico via Prada
----------------------	--------------------------

DESTINAZIONE	Parco pubblico
---------------------	----------------

PROPRIETA'	Comune di Nave
-------------------	----------------

DIMENSIONI DEL SERVIZIO	MQ
--------------------------------	----

area lotto	28.902,00
superficie coperta	/
superficie lorda di pavimento	/
superficie di pertinenza	/

STATO DI CONSERVAZIONE	Buono
-------------------------------	-------

FRUIBILITA'	
--------------------	--

<i>viabilita'</i>	parzialmente idoneo
<i>piste ciclopedonali</i>	non raggiunto
<i>parcheggi</i>	non idoneo
<i>superamento barriere architettoniche</i>	non idoneo

OBIETTIVI	Manutenzione ordinaria
------------------	------------------------

NOTE	
-------------	--

PIANO DEI SERVIZI

SCHEDA DI RILEVAZIONE SERVIZI

SP	6	AREE VERDI	SP6.3.27
	3	FOGLIO	
	27	N°	

LOCALIZZAZIONE	interna via Prada
-----------------------	-------------------

DENOMINAZIONE	interna via Prada
----------------------	-------------------

DESTINAZIONE	Verde di arredo urbano
---------------------	------------------------

PROPRIETA'	Comune di Nave
-------------------	----------------

DIMENSIONI DEL SERVIZIO	MQ
--------------------------------	----

area lotto	990,00
------------	--------

superficie coperta	/
--------------------	---

superficie lorda di pavimento	/
-------------------------------	---

superficie di pertinenza	/
--------------------------	---

STATO DI CONSERVAZIONE	Buono
-------------------------------	-------

FRUIBILITA'	
--------------------	--

<i>viabilita'</i>	/
-------------------	---

<i>piste ciclopedonali</i>	/
----------------------------	---

<i>parcheggi</i>	/
------------------	---

<i>superamento barriere architettoniche</i>	/
---	---

OBIETTIVI	Manutenzione ordinaria
------------------	------------------------

NOTE	
-------------	--

PIANO DEI SERVIZI

SCHEDA DI RILEVAZIONE SERVIZI

SP	6	AREE VERDI	SP6.3.28
	3	FOGLIO	
	28	N°	

LOCALIZZAZIONE	via degli Artigiani
-----------------------	---------------------

DENOMINAZIONE	via degli Artigiani
----------------------	---------------------

DESTINAZIONE	Verde di arredo urbano
---------------------	------------------------

PROPRIETA'	Comune di Nave
-------------------	----------------

DIMENSIONI DEL SERVIZIO	MQ
--------------------------------	----

area lotto	1.683,00
------------	----------

superficie coperta	
--------------------	--

superficie lorda di pavimento	
-------------------------------	--

superficie di pertinenza	
--------------------------	--

STATO DI CONSERVAZIONE	Buono
-------------------------------	-------

FRUIBILITA'	
--------------------	--

<i>viabilita'</i>	
-------------------	--

<i>piste ciclopedonali</i>	
----------------------------	--

<i>parcheggi</i>	
------------------	--

<i>superamento barriere architettoniche</i>	
---	--

OBIETTIVI	Manutenzione ordinaria
------------------	------------------------

NOTE	
-------------	--

PIANO DEI SERVIZI

SCHEDA DI RILEVAZIONE SERVIZI

SP	6	AREE VERDI		SP6.3.29
	3	FOGLIO		
	29	N°		

LOCALIZZAZIONE	via Gardellone
-----------------------	----------------

DENOMINAZIONE	via Gardellone
----------------------	----------------

DESTINAZIONE	Verde di arredo urbano
---------------------	------------------------

PROPRIETA'	Comune di Nave
-------------------	----------------

DIMENSIONI DEL SERVIZIO	MQ
--------------------------------	----

area lotto	288,00
------------	--------

superficie coperta	/
--------------------	---

superficie lorda di pavimento	/
-------------------------------	---

superficie di pertinenza	/
--------------------------	---

STATO DI CONSERVAZIONE	Buono
-------------------------------	-------

FRUIBILITA'	
--------------------	--

<i>viabilita'</i>	/
-------------------	---

<i>piste ciclopedonali</i>	/
----------------------------	---

<i>parcheggi</i>	/
------------------	---

<i>superamento barriere architettoniche</i>	/
---	---

OBIETTIVI	Manutenzione ordinaria
------------------	------------------------

NOTE	
-------------	--

PIANO DEI SERVIZI

SCHEDA DI RILEVAZIONE SERVIZI

SP	6	AREE VERDI		SP6.3.30
	3	FOGLIO		
	30	N°		

LOCALIZZAZIONE	via Brolo / Via Gardellone
-----------------------	----------------------------

DENOMINAZIONE	via Brolo / Via Gardellone
----------------------	----------------------------

DESTINAZIONE	Verde di arredo urbano
---------------------	------------------------

PROPRIETA'	Comune di Nave
-------------------	----------------

DIMENSIONI DEL SERVIZIO	MQ
--------------------------------	----

area lotto	202,00
superficie coperta	/
superficie lorda di pavimento	/
superficie di pertinenza	/

STATO DI CONSERVAZIONE	Buono
-------------------------------	-------

FRUIBILITA'	
--------------------	--

viabilita'	/
piste ciclopedonali	/
parcheggi	/
superamento barriere architettoniche	/

OBIETTIVI	Manutenzione ordinaria
------------------	------------------------

NOTE	
-------------	--

PIANO DEI SERVIZI

SCHEDA DI RILEVAZIONE SERVIZI

SP	6	AREE VERDI	SP6.3.31
	3	FOGLIO	
	31	N°	

LOCALIZZAZIONE	via Brolo
-----------------------	-----------

DENOMINAZIONE	via Brolo
----------------------	-----------

DESTINAZIONE	Verde di arredo urbano
---------------------	------------------------

PROPRIETA'	Comune di Nave
-------------------	----------------

DIMENSIONI DEL SERVIZIO	MQ
--------------------------------	----

area lotto	177,00
superficie coperta	/
superficie lorda di pavimento	/
superficie di pertinenza	/

STATO DI CONSERVAZIONE	Buono
-------------------------------	-------

FRUIBILITA'	
--------------------	--

<i>viabilita'</i>	/
<i>piste ciclopedonali</i>	/
<i>parcheggi</i>	/
<i>superamento barriere architettoniche</i>	/

OBIETTIVI	Manutenzione ordinaria
------------------	------------------------

NOTE	
-------------	--

PIANO DEI SERVIZI
SCHEDA DI RILEVAZIONE SERVIZI

SP	6	AREE VERDI	SP6.3.32
	3	FOGLIO	
	32	N°	

LOCALIZZAZIONE	via Brolo
-----------------------	-----------

DENOMINAZIONE	via Brolo
----------------------	-----------

DESTINAZIONE	Verde di arredo urbano
---------------------	------------------------

PROPRIETA'	Comune di Nave
-------------------	----------------

DIMENSIONI DEL SERVIZIO	MQ
--------------------------------	----

area lotto	214,00
superficie coperta	
superficie lorda di pavimento	
superficie di pertinenza	

STATO DI CONSERVAZIONE	Buono
-------------------------------	-------

FRUIBILITA'	
--------------------	--

<i>viabilita'</i>	
<i>piste ciclopedonali</i>	
<i>parcheggi</i>	
<i>superamento barriere architettoniche</i>	

OBIETTIVI	Manutenzione ordinaria
------------------	------------------------

NOTE	
-------------	--

PIANO DEI SERVIZI

SCHEDA DI RILEVAZIONE SERVIZI

SP	6	AREE VERDI	SP6.3.33
	3	FOGLIO	
	33	N°	

LOCALIZZAZIONE	via Brolo
-----------------------	-----------

DENOMINAZIONE	via Brolo
----------------------	-----------

DESTINAZIONE	Verde di arredo urbano
---------------------	------------------------

PROPRIETA'	Comune di Nave
-------------------	----------------

DIMENSIONI DEL SERVIZIO	MQ
--------------------------------	----

area lotto	196,00
------------	--------

superficie coperta	/
--------------------	---

superficie lorda di pavimento	/
-------------------------------	---

superficie di pertinenza	/
--------------------------	---

STATO DI CONSERVAZIONE	Buono
-------------------------------	-------

FRUIBILITA'	
--------------------	--

<i>viabilita'</i>	/
-------------------	---

<i>piste ciclopedonali</i>	/
----------------------------	---

<i>parcheggi</i>	/
------------------	---

<i>superamento barriere architettoniche</i>	/
---	---

OBIETTIVI	Manutenzione ordinaria
------------------	------------------------

NOTE	
-------------	--

PIANO DEI SERVIZI

SCHEDA DI RILEVAZIONE SERVIZI

SP	6	AREE VERDI		SP6.3.34
	3	FOGLIO		
	34	N°		

LOCALIZZAZIONE	via Brolo
-----------------------	-----------

DENOMINAZIONE	via Brolo
----------------------	-----------

DESTINAZIONE	Verde di arredo urbano
---------------------	------------------------

PROPRIETA'	Comune di Nave
-------------------	----------------

DIMENSIONI DEL SERVIZIO	MQ
--------------------------------	----

area lotto	152,00
------------	--------

superficie coperta	/
--------------------	---

superficie lorda di pavimento	/
-------------------------------	---

superficie di pertinenza	/
--------------------------	---

STATO DI CONSERVAZIONE	Buono
-------------------------------	-------

FRUIBILITA'	
--------------------	--

<i>viabilita'</i>	/
-------------------	---

<i>piste ciclopedonali</i>	/
----------------------------	---

<i>parcheggi</i>	/
------------------	---

<i>superamento barriere architettoniche</i>	/
---	---

OBIETTIVI	Manutenzione ordinaria
------------------	------------------------

NOTE	
-------------	--

PIANO DEI SERVIZI

SCHEDA DI RILEVAZIONE SERVIZI

SP	6	AREE VERDI	SP6.3.35
	3	FOGLIO	
	35	N°	

LOCALIZZAZIONE	via Brolo
-----------------------	-----------

DENOMINAZIONE	via Brolo
----------------------	-----------

DESTINAZIONE	Verde di arredo urbano
---------------------	------------------------

PROPRIETA'	Comune di Nave
-------------------	----------------

DIMENSIONI DEL SERVIZIO	MQ
--------------------------------	----

area lotto	271,00
superficie coperta	/
superficie lorda di pavimento	/
superficie di pertinenza	/

STATO DI CONSERVAZIONE	Buono
-------------------------------	-------

FRUIBILITA'	
--------------------	--

<i>viabilita'</i>	/
<i>piste ciclopedonali</i>	/
<i>parcheggi</i>	/
<i>superamento barriere architettoniche</i>	/

OBIETTIVI	Manutenzione ordinaria
------------------	------------------------

NOTE	
-------------	--

PIANO DEI SERVIZI

SCHEDA DI RILEVAZIONE SERVIZI

SP	6	AREE VERDI	SP6.3.36
	3	FOGLIO	
	36	N°	

LOCALIZZAZIONE	via Brolo
-----------------------	-----------

DENOMINAZIONE	via Brolo
----------------------	-----------

DESTINAZIONE	Verde di arredo urbano
---------------------	------------------------

PROPRIETA'	Comune di Nave
-------------------	----------------

DIMENSIONI DEL SERVIZIO	MQ
--------------------------------	----

area lotto	429,00
------------	--------

superficie coperta	
--------------------	--

superficie lorda di pavimento	
-------------------------------	--

superficie di pertinenza	
--------------------------	--

STATO DI CONSERVAZIONE	Buono
-------------------------------	-------

FRUIBILITA'	
--------------------	--

<i>viabilita'</i>	
-------------------	--

<i>piste ciclopedonali</i>	
----------------------------	--

<i>parcheggi</i>	
------------------	--

<i>superamento barriere architettoniche</i>	
---	--

OBIETTIVI	Manutenzione ordinaria
------------------	------------------------

NOTE	
-------------	--

PIANO DEI SERVIZI

SCHEDA DI RILEVAZIONE SERVIZI

SP	6	AREE VERDI	SP6.3.37
	3	FOGLIO	
	37	N°	

LOCALIZZAZIONE	via Maddalena
-----------------------	---------------

DENOMINAZIONE	via Maddalena
----------------------	---------------

DESTINAZIONE	Verde di arredo urbano
---------------------	------------------------

PROPRIETA'	Comune di Nave
-------------------	----------------

DIMENSIONI DEL SERVIZIO	MQ
--------------------------------	----

area lotto	57,00
------------	-------

superficie coperta	
--------------------	--

superficie lorda di pavimento	
-------------------------------	--

superficie di pertinenza	
--------------------------	--

STATO DI CONSERVAZIONE	Buono
-------------------------------	-------

FRUIBILITA'	
--------------------	--

<i>viabilita'</i>	
-------------------	--

<i>piste ciclopedonali</i>	
----------------------------	--

<i>parcheggi</i>	
------------------	--

<i>superamento barriere architettoniche</i>	
---	--

OBIETTIVI	Manutenzione ordinaria
------------------	------------------------

NOTE	
-------------	--

PIANO DEI SERVIZI

SCHEDA DI RILEVAZIONE SERVIZI

SP	6	AREE VERDI		SP6.3.38
	3	FOGLIO		
	38	N°		

LOCALIZZAZIONE	via Maddalena
-----------------------	---------------

DENOMINAZIONE	via Maddalena
----------------------	---------------

DESTINAZIONE	Verde di arredo urbano
---------------------	------------------------

PROPRIETA'	Comune di Nave
-------------------	----------------

DIMENSIONI DEL SERVIZIO	MQ
--------------------------------	----

area lotto	214,00
superficie coperta	/
superficie lorda di pavimento	/
superficie di pertinenza	/

STATO DI CONSERVAZIONE	Buono
-------------------------------	-------

FRUIBILITA'	
--------------------	--

viabilita'	/
piste ciclopedonali	/
parcheggi	/
superamento barriere architettoniche	/

OBIETTIVI	Manutenzione ordinaria
------------------	------------------------

NOTE	
-------------	--

PIANO DEI SERVIZI
SCHEDA DI RILEVAZIONE SERVIZI

SP	6	<i>AREE VERDI</i>	SP6.3.39
	3	<i>FOGLIO</i>	
	39	<i>N°</i>	




LOCALIZZAZIONE	via Industriale
-----------------------	-----------------

DENOMINAZIONE	via Industriale
----------------------	-----------------

DESTINAZIONE	Verde di arredo urbano
---------------------	------------------------

PROPRIETA'	Comune di Nave
-------------------	----------------

DIMENSIONI DEL SERVIZIO	MQ
--------------------------------	----

area lotto	150,00
superficie coperta	
superficie lorda di pavimento	
superficie di pertinenza	

STATO DI CONSERVAZIONE	Buono
-------------------------------	-------

FRUIBILITA'	
--------------------	--

<i>viabilita'</i>	
<i>piste ciclopedonali</i>	
<i>parcheggi</i>	
<i>superamento barriere architettoniche</i>	

OBIETTIVI	Manutenzione ordinaria
------------------	------------------------

NOTE	
-------------	--

PIANO DEI SERVIZI

SCHEDA DI RILEVAZIONE SERVIZI

SP	6	AREE VERDI	SP6.3.40
	3	FOGLIO	
	40	N°	

LOCALIZZAZIONE	via Mulino Vecchio
-----------------------	--------------------

DENOMINAZIONE	via Mulino Vecchio
----------------------	--------------------

DESTINAZIONE	Verde di arredo urbano
---------------------	------------------------

PROPRIETA'	Comune di Nave
-------------------	----------------

DIMENSIONI DEL SERVIZIO	MQ
--------------------------------	----

area lotto	100,00
superficie coperta	/
superficie lorda di pavimento	/
superficie di pertinenza	/

STATO DI CONSERVAZIONE	Buono
-------------------------------	-------

FRUIBILITA'	
--------------------	--

viabilita'	/
piste ciclopedonali	/
parcheggi	/
superamento barriere architettoniche	/

OBIETTIVI	Manutenzione ordinaria
------------------	------------------------

NOTE	
-------------	--

PIANO DEI SERVIZI

SCHEDA DI RILEVAZIONE SERVIZI

SP	6	AREE VERDI	SP6.3.41
	3	FOGLIO	
	41	N°	

LOCALIZZAZIONE	via Mulino Vecchio
-----------------------	--------------------

DENOMINAZIONE	via Mulino Vecchio
----------------------	--------------------

DESTINAZIONE	Verde attrezzato
---------------------	------------------

PROPRIETA'	Comune di Nave
-------------------	----------------

DIMENSIONI DEL SERVIZIO	MQ
--------------------------------	----

area lotto	652,00
superficie coperta	/
superficie lorda di pavimento	/
superficie di pertinenza	/

STATO DI CONSERVAZIONE	Buono
-------------------------------	-------

FRUIBILITA'	
--------------------	--

viabilita'	/
piste ciclopedonali	/
parcheggi	/
superamento barriere architettoniche	/

OBIETTIVI	Manutenzione ordinaria
------------------	------------------------

NOTE	
-------------	--

PIANO DEI SERVIZI

SCHEDA DI RILEVAZIONE SERVIZI

SP	6	AREE VERDI	SP6.3.42
	3	FOGLIO	
	42	N°	

LOCALIZZAZIONE	via Mulino Vecchio
-----------------------	--------------------

DENOMINAZIONE	via Mulino Vecchio
----------------------	--------------------

DESTINAZIONE	Verde attrezzato
---------------------	------------------

PROPRIETA'	Comune di Nave
-------------------	----------------

DIMENSIONI DEL SERVIZIO	MQ
--------------------------------	----

area lotto	796,00
------------	--------

superficie coperta	/
--------------------	---

superficie lorda di pavimento	/
-------------------------------	---

superficie di pertinenza	/
--------------------------	---

STATO DI CONSERVAZIONE	Buono
-------------------------------	-------

FRUIBILITA'	
--------------------	--

<i>viabilita'</i>	/
-------------------	---

<i>piste ciclopedonali</i>	/
----------------------------	---

<i>parcheggi</i>	/
------------------	---

<i>superamento barriere architettoniche</i>	/
---	---

OBIETTIVI	Manutenzione ordinaria
------------------	------------------------

NOTE	
-------------	--

PIANO DEI SERVIZI

SCHEDA DI RILEVAZIONE SERVIZI

SP	6	AREE VERDI	SP6.3.43
	3	FOGLIO	
	43	N°	

LOCALIZZAZIONE	via Mulino Vecchio
-----------------------	--------------------

DENOMINAZIONE	via Mulino Vecchio
----------------------	--------------------

DESTINAZIONE	Verde di arredo urbano
---------------------	------------------------

PROPRIETA'	Comune di Nave
-------------------	----------------

DIMENSIONI DEL SERVIZIO	MQ
--------------------------------	----

area lotto	17,00
------------	-------

superficie coperta	/
--------------------	---

superficie lorda di pavimento	/
-------------------------------	---

superficie di pertinenza	/
--------------------------	---

STATO DI CONSERVAZIONE	Buono
-------------------------------	-------

FRUIBILITA'	
--------------------	--

viabilita'	/
------------	---

piste ciclopedonali	/
---------------------	---

parcheggi	/
-----------	---

superamento barriere architettoniche	/
--------------------------------------	---

OBIETTIVI	Manutenzione ordinaria
------------------	------------------------

NOTE	
-------------	--

PIANO DEI SERVIZI

SCHEDA DI RILEVAZIONE SERVIZI

SP	6	AREE VERDI	SP6.4.01
	4	FOGLIO	
	01	N°	

LOCALIZZAZIONE	via San Francesco
-----------------------	-------------------

DENOMINAZIONE	via San Francesco
----------------------	-------------------

DESTINAZIONE	Verde di arredo urbano
---------------------	------------------------

PROPRIETA'	Comune di Nave
-------------------	----------------

DIMENSIONI DEL SERVIZIO	MQ
--------------------------------	----

area lotto	2.656,00
superficie coperta	/
superficie lorda di pavimento	/
superficie di pertinenza	/

STATO DI CONSERVAZIONE	Buono
-------------------------------	-------

FRUIBILITA'	
--------------------	--

viabilita'	/
piste ciclopedonali	/
parcheggi	/
superamento barriere architettoniche	/

OBIETTIVI	Manutenzione ordinaria
------------------	------------------------

NOTE	
-------------	--

PIANO DEI SERVIZI

SCHEDA DI RILEVAZIONE SERVIZI

SP	6	AREE VERDI	SP6.4.02
	4	FOGLIO	
	02	N°	

LOCALIZZAZIONE	via Capra
-----------------------	-----------

DENOMINAZIONE	via Capra
----------------------	-----------

DESTINAZIONE	Verde di arredo urbano
---------------------	------------------------

PROPRIETA'	Comune di Nave
-------------------	----------------

DIMENSIONI DEL SERVIZIO	MQ
--------------------------------	----

area lotto	583,00
superficie coperta	/
superficie lorda di pavimento	/
superficie di pertinenza	/

STATO DI CONSERVAZIONE	Buono
-------------------------------	-------

FRUIBILITA'	
--------------------	--

viabilita'	/
piste ciclopedonali	/
parcheggi	/
superamento barriere architettoniche	/

OBIETTIVI	Manutenzione ordinaria
------------------	------------------------

NOTE	
-------------	--

PIANO DEI SERVIZI
SCHEDA DI RILEVAZIONE SERVIZI

SP	6	<i>AREE VERDI</i>	SP6.4.03
	4	<i>FOGLIO</i>	
	03	<i>N°</i>	




LOCALIZZAZIONE	via S. Cesario
-----------------------	----------------

DENOMINAZIONE	Parco pubblico via S. Cesario
----------------------	-------------------------------

DESTINAZIONE	Parco pubblico
---------------------	----------------

PROPRIETA'	Comune di Nave
-------------------	----------------

DIMENSIONI DEL SERVIZIO	MQ
--------------------------------	----

area lotto	456,00
superficie coperta	
superficie lorda di pavimento	
superficie di pertinenza	

STATO DI CONSERVAZIONE	Buono
-------------------------------	-------

FRUIBILITA'	
--------------------	--

<i>viabilita'</i>	idoneo
<i>piste ciclopedonali</i>	non raggiunto
<i>parcheggi</i>	non idoneo
<i>superamento barriere architettoniche</i>	idoneo

OBIETTIVI	Manutenzione ordinaria
------------------	------------------------

NOTE	
-------------	--

PIANO DEI SERVIZI

SCHEDA DI RILEVAZIONE SERVIZI

SP	7	SERVIZI PER LA MOBILITA' E LA SOSTA	SP7.1.01
	1	FOGLIO	
	01	N°	

LOCALIZZAZIONE	interna Via Aperta
-----------------------	--------------------

DENOMINAZIONE	interna Via Aperta
----------------------	--------------------

DESTINAZIONE	Parcheggio pubblico adibito al direzionale produttivo
---------------------	---

PROPRIETA'	Comune di Nave
-------------------	----------------

DIMENSIONI DEL SERVIZIO	MQ
--------------------------------	----

area lotto	331,00
superficie coperta	
superficie lorda di pavimento	
superficie di pertinenza	

STATO DI CONSERVAZIONE	Buono
-------------------------------	-------

FRUIBILITA'	
--------------------	--

<i>viabilita'</i>	idoneo
<i>piste ciclopedonali</i>	non raggiunto
<i>parcheggi</i>	
<i>superamento barriere architettoniche</i>	non idoneo

OBIETTIVI	Mantenimento funzionale
------------------	-------------------------

NOTE	
-------------	--

PIANO DEI SERVIZI

SCHEDA DI RILEVAZIONE SERVIZI

SP	7	SERVIZI PER LA MOBILITA' E LA SOSTA	SP7.1.02
	1	FOGLIO	
	02	N°	

LOCALIZZAZIONE	Via Aperta
-----------------------	------------

DENOMINAZIONE	Via Aperta
----------------------	------------

DESTINAZIONE	Parcheggio pubblico adibito al direzionale produttivo
---------------------	---

PROPRIETA'	Comune di Nave
-------------------	----------------

DIMENSIONI DEL SERVIZIO	MQ
--------------------------------	----

area lotto	66,00
------------	-------

superficie coperta	
--------------------	--

superficie lorda di pavimento	
-------------------------------	--

superficie di pertinenza	
--------------------------	--

STATO DI CONSERVAZIONE	In corso di realizzazione
-------------------------------	---------------------------

FRUIBILITA'	
--------------------	--

<i>viabilita'</i>	
-------------------	--

<i>piste ciclopedonali</i>	
----------------------------	--

<i>parcheggi</i>	
------------------	--

<i>superamento barriere architettoniche</i>	
---	--

OBIETTIVI	In corso di realizzazione a seguito di convenzionamento
------------------	---

NOTE	
-------------	--

PIANO DEI SERVIZI

SCHEDA DI RILEVAZIONE SERVIZI

SP	7	SERVIZI PER LA MOBILITA' E LA SOSTA	SP7.1.05
	1	FOGLIO	
	05	N°	

LOCALIZZAZIONE	Via Ronchi Alti
-----------------------	-----------------

DENOMINAZIONE	Via Ronchi Alti
----------------------	-----------------

DESTINAZIONE	Parcheggio pubblico
---------------------	---------------------

PROPRIETA'	Comune di Nave
-------------------	----------------

DIMENSIONI DEL SERVIZIO	MQ
--------------------------------	----

area lotto	103,00
superficie coperta	
superficie lorda di pavimento	
superficie di pertinenza	

STATO DI CONSERVAZIONE	Buono
-------------------------------	-------

FRUIBILITA'	
--------------------	--

<i>viabilita'</i>	idoneo
<i>piste ciclopedonali</i>	non raggiunto
<i>parcheggi</i>	
<i>superamento barriere architettoniche</i>	non idoneo

OBIETTIVI	Mantenimento funzionale
------------------	-------------------------

NOTE	
-------------	--

PIANO DEI SERVIZI

SCHEDA DI RILEVAZIONE SERVIZI

SP	7	SERVIZI PER LA MOBILITA' E LA SOSTA	SP7.1.06
	1	FOGLIO	
	06	N°	

LOCALIZZAZIONE	Via Ronchi Alti
-----------------------	-----------------

DENOMINAZIONE	Via Ronchi Alti
----------------------	-----------------

DESTINAZIONE	Parcheggio pubblico
---------------------	---------------------

PROPRIETA'	Comune di Nave
-------------------	----------------

DIMENSIONI DEL SERVIZIO	MQ
--------------------------------	----

area lotto	115,00
superficie coperta	
superficie lorda di pavimento	
superficie di pertinenza	

STATO DI CONSERVAZIONE	Buono
-------------------------------	-------

FRUIBILITA'	
--------------------	--

<i>viabilita'</i>	idoneo
<i>piste ciclopedonali</i>	non raggiunto
<i>parcheggi</i>	
<i>superamento barriere architettoniche</i>	non idoneo

OBIETTIVI	Mantenimento funzionale
------------------	-------------------------

NOTE	
-------------	--

PIANO DEI SERVIZI

SCHEDA DI RILEVAZIONE SERVIZI

SP	7	SERVIZI PER LA MOBILITA' E LA SOSTA	SP7.1.07
	1	FOGLIO	
	07	N°	

LOCALIZZAZIONE	Via Brescia
-----------------------	-------------

DENOMINAZIONE	Via Brescia
----------------------	-------------

DESTINAZIONE	Parceggio adibito al commerciale
---------------------	----------------------------------

PROPRIETA'	Comune di Nave
-------------------	----------------

DIMENSIONI DEL SERVIZIO	MQ
--------------------------------	----

area lotto	908,00
superficie coperta	
superficie lorda di pavimento	
superficie di pertinenza	

STATO DI CONSERVAZIONE	Buono
-------------------------------	-------

FRUIBILITA'	
--------------------	--

<i>viabilita'</i>	idoneo
<i>piste ciclopedonali</i>	non raggiunto
<i>parcheggi</i>	
<i>superamento barriere architettoniche</i>	non idoneo

OBIETTIVI	Mantenimento funzionale
------------------	-------------------------

NOTE	
-------------	--

PIANO DEI SERVIZI

SCHEDA DI RILEVAZIONE SERVIZI

SP	7	SERVIZI PER LA MOBILITA' E LA SOSTA	SP7.1.08
	1	FOGLIO	
	08	N°	

LOCALIZZAZIONE	Via Ronchi Alti
-----------------------	-----------------

DENOMINAZIONE	Via Ronchi Alti
----------------------	-----------------

DESTINAZIONE	Parcheggio pubblico adibito al direzionale produttivo
---------------------	---

PROPRIETA'	Comune di Nave
-------------------	----------------

DIMENSIONI DEL SERVIZIO	MQ
--------------------------------	----

area lotto	39,00
------------	-------

superficie coperta	
--------------------	--

superficie lorda di pavimento	
-------------------------------	--

superficie di pertinenza	
--------------------------	--

STATO DI CONSERVAZIONE	Buono
-------------------------------	-------

FRUIBILITA'	
--------------------	--

<i>viabilita'</i>	idoneo
-------------------	--------

<i>piste ciclopedonali</i>	non raggiunto
----------------------------	---------------

<i>parcheggi</i>	
------------------	--

<i>superamento barriere architettoniche</i>	non idoneo
---	------------

OBIETTIVI	Mantenimento funzionale
------------------	-------------------------

NOTE	
-------------	--

PIANO DEI SERVIZI

SCHEDA DI RILEVAZIONE SERVIZI

SP	7	SERVIZI PER LA MOBILITA' E LA SOSTA	SP7.1.09
	1	FOGLIO	
	09	N°	




LOCALIZZAZIONE	Via Brescia
-----------------------	-------------

DENOMINAZIONE	Via Brescia
----------------------	-------------

DESTINAZIONE	Parceggio pubblico
---------------------	--------------------


PROPRIETA'	Comune di Nave
-------------------	----------------

DIMENSIONI DEL SERVIZIO	MQ
--------------------------------	----

area lotto	141,00
superficie coperta	
superficie lorda di pavimento	
superficie di pertinenza	

STATO DI CONSERVAZIONE	Buono
-------------------------------	-------

FRUIBILITA'	
--------------------	--

<i>viabilita'</i>	idoneo
<i>piste ciclopedonali</i>	non raggiunto
<i>parcheggi</i>	
<i>superamento barriere architettoniche</i>	non idoneo

OBIETTIVI	Mantenimento funzionale
------------------	-------------------------

NOTE	
-------------	--

PIANO DEI SERVIZI

SCHEDA DI RILEVAZIONE SERVIZI

SP	7	SERVIZI PER LA MOBILITA' E LA SOSTA	SP7.1.10
	1	FOGLIO	
	10	N°	

LOCALIZZAZIONE	Via Pozzo
-----------------------	-----------

DENOMINAZIONE	Via Pozzo
----------------------	-----------

DESTINAZIONE	Parcheggio pubblico
---------------------	---------------------

PROPRIETA'	Comune di Nave
-------------------	----------------

DIMENSIONI DEL SERVIZIO	MQ
--------------------------------	----

area lotto	134,00
superficie coperta	
superficie lorda di pavimento	
superficie di pertinenza	

STATO DI CONSERVAZIONE	Buono
-------------------------------	-------

FRUIBILITA'	
--------------------	--

<i>viabilita'</i>	idoneo
<i>piste ciclopedonali</i>	non raggiunto
<i>parcheggi</i>	
<i>superamento barriere architettoniche</i>	non idoneo

OBIETTIVI	Mantenimento funzionale
------------------	-------------------------

NOTE	
-------------	--

PIANO DEI SERVIZI

SCHEDA DI RILEVAZIONE SERVIZI

SP	7	SERVIZI PER LA MOBILITA' E LA SOSTA	SP7.1.11
	1	FOGLIO	
	11	N°	

LOCALIZZAZIONE	Via G.Zanardelli
-----------------------	------------------

DENOMINAZIONE	Via G.Zanardelli
----------------------	------------------

DESTINAZIONE	Parcheggio pubblico
---------------------	---------------------

PROPRIETA'	Comune di Nave
-------------------	----------------

DIMENSIONI DEL SERVIZIO	MQ
--------------------------------	----

area lotto	130,00
superficie coperta	
superficie lorda di pavimento	
superficie di pertinenza	

STATO DI CONSERVAZIONE	Buono
-------------------------------	-------

FRUIBILITA'	
--------------------	--

<i>viabilita'</i>	idoneo
<i>piste ciclopedonali</i>	non raggiunto
<i>parcheggi</i>	
<i>superamento barriere architettoniche</i>	non idoneo

OBIETTIVI	Mantenimento funzionale
------------------	-------------------------

NOTE	
-------------	--

PIANO DEI SERVIZI

SCHEDA DI RILEVAZIONE SERVIZI

SP	7	SERVIZI PER LA MOBILITA' E LA SOSTA	SP7.1.12
	1	FOGLIO	
	12	N°	




LOCALIZZAZIONE	Via Ronchi Alti
-----------------------	-----------------

DENOMINAZIONE	Via Ronchi Alti
----------------------	-----------------

DESTINAZIONE	Parcheggio pubblico
---------------------	---------------------


PROPRIETA'	Comune di Nave
-------------------	----------------

DIMENSIONI DEL SERVIZIO	MQ
--------------------------------	----

area lotto	463,00
superficie coperta	
superficie lorda di pavimento	
superficie di pertinenza	

STATO DI CONSERVAZIONE	Sufficiente
-------------------------------	-------------

FRUIBILITA'	
--------------------	--

<i>viabilita'</i>	idoneo
<i>piste ciclopedonali</i>	non raggiunto
<i>parcheggi</i>	
<i>superamento barriere architettoniche</i>	non idoneo

OBIETTIVI	Risanamento funzionale
------------------	------------------------

NOTE	
-------------	--

PIANO DEI SERVIZI

SCHEDA DI RILEVAZIONE SERVIZI

SP	7	SERVIZI PER LA MOBILITA' E LA SOSTA	SP7.1.13
	1	FOGLIO	
	13	N°	

LOCALIZZAZIONE	Via Pozzo
-----------------------	-----------

DENOMINAZIONE	Via Pozzo
----------------------	-----------

DESTINAZIONE	Parcheggio pubblico
---------------------	---------------------

PROPRIETA'	Comune di Nave
-------------------	----------------

DIMENSIONI DEL SERVIZIO	MQ
--------------------------------	----

area lotto	90,00
------------	-------

superficie coperta	/
--------------------	---

superficie lorda di pavimento	/
-------------------------------	---

superficie di pertinenza	/
--------------------------	---

STATO DI CONSERVAZIONE	In corso di realizzazione
-------------------------------	---------------------------

FRUIBILITA'	
--------------------	--

<i>viabilita'</i>	/
-------------------	---

<i>piste ciclopedonali</i>	/
----------------------------	---

<i>parcheggi</i>	/
------------------	---

<i>superamento barriere architettoniche</i>	/
---	---

OBIETTIVI	
------------------	--

NOTE	
-------------	--

PIANO DEI SERVIZI

SCHEDA DI RILEVAZIONE SERVIZI

SP	7	SERVIZI PER LA MOBILITA' E LA SOSTA	SP7.1.14
	1	FOGLIO	
	14	N°	

LOCALIZZAZIONE	Via Pozzo
-----------------------	-----------

DENOMINAZIONE	Via Pozzo
----------------------	-----------

DESTINAZIONE	Parcheggio pubblico
---------------------	---------------------

PROPRIETA'	Comune di Nave
-------------------	----------------

DIMENSIONI DEL SERVIZIO	MQ
--------------------------------	----

area lotto	49,00
------------	-------

superficie coperta	
--------------------	--

superficie lorda di pavimento	
-------------------------------	--

superficie di pertinenza	
--------------------------	--

STATO DI CONSERVAZIONE	Buono
-------------------------------	-------

FRUIBILITA'	
--------------------	--

<i>viabilita'</i>	idoneo
-------------------	--------

<i>piste ciclopedonali</i>	non raggiunto
----------------------------	---------------

<i>parcheggi</i>	
------------------	--

<i>superamento barriere architettoniche</i>	non idoneo
---	------------

OBIETTIVI	Mantenimento funzionale
------------------	-------------------------

NOTE	
-------------	--

PIANO DEI SERVIZI

SCHEDA DI RILEVAZIONE SERVIZI

SP	7	SERVIZI PER LA MOBILITA' E LA SOSTA	SP7.1.15
	1	FOGLIO	
	15	N°	

LOCALIZZAZIONE	Via Scuole
-----------------------	------------

DENOMINAZIONE	Via Scuole
----------------------	------------

DESTINAZIONE	Parcheggio pubblico
---------------------	---------------------

PROPRIETA'	Comune di Nave
-------------------	----------------

DIMENSIONI DEL SERVIZIO	MQ
--------------------------------	----

area lotto	173,00
superficie coperta	
superficie lorda di pavimento	
superficie di pertinenza	

STATO DI CONSERVAZIONE	Buono
-------------------------------	-------

FRUIBILITA'	
--------------------	--

<i>viabilita'</i>	idoneo
<i>piste ciclopedonali</i>	non raggiunto
<i>parcheggi</i>	
<i>superamento barriere architettoniche</i>	idoneo

OBIETTIVI	Mantenimento funzionale
------------------	-------------------------

NOTE	
-------------	--

PIANO DEI SERVIZI

SCHEDA DI RILEVAZIONE SERVIZI

SP	7	SERVIZI PER LA MOBILITA' E LA SOSTA	SP7.1.16
	1	FOGLIO	
	16	N°	

LOCALIZZAZIONE	P.za San Marco
-----------------------	----------------

DENOMINAZIONE	P.za San Marco
----------------------	----------------

DESTINAZIONE	Piazze e spazi ciclopedonali
---------------------	------------------------------

PROPRIETA'	Comune di Nave
-------------------	----------------

DIMENSIONI DEL SERVIZIO	MQ
--------------------------------	----

area lotto	422,00
superficie coperta	
superficie lorda di pavimento	
superficie di pertinenza	

STATO DI CONSERVAZIONE	Buono
-------------------------------	-------

FRUIBILITA'	
--------------------	--

<i>viabilita'</i>	idoneo
<i>piste ciclopedonali</i>	non raggiunto
<i>parcheggi</i>	
<i>superamento barriere architettoniche</i>	idoneo

OBIETTIVI	Mantenimento funzionale
------------------	-------------------------

NOTE	
-------------	--

PIANO DEI SERVIZI

SCHEDA DI RILEVAZIONE SERVIZI

SP	7	SERVIZI PER LA MOBILITA' E LA SOSTA	SP7.1.17
	1	FOGLIO	
	17	N°	

LOCALIZZAZIONE	Via San Marco
-----------------------	---------------

DENOMINAZIONE	Via San Marco
----------------------	---------------

DESTINAZIONE	Parcheggio pubblico
---------------------	---------------------

PROPRIETA'	Comune di Nave
-------------------	----------------

DIMENSIONI DEL SERVIZIO	MQ
--------------------------------	----

area lotto	892,00
superficie coperta	/
superficie lorda di pavimento	/
superficie di pertinenza	/

STATO DI CONSERVAZIONE	Buono
-------------------------------	-------

FRUIBILITA'	
--------------------	--

<i>viabilita'</i>	idoneo
<i>piste ciclopedonali</i>	non raggiunto
<i>parcheggi</i>	/
<i>superamento barriere architettoniche</i>	idoneo

OBIETTIVI	Mantenimento funzionale
------------------	-------------------------

NOTE	
-------------	--

PIANO DEI SERVIZI

SCHEDA DI RILEVAZIONE SERVIZI

SP	7	SERVIZI PER LA MOBILITA' E LA SOSTA	SP7.1.18
	1	FOGLIO	
	18	N°	

LOCALIZZAZIONE	Via Aperta
-----------------------	------------

DENOMINAZIONE	Via Aperta
----------------------	------------

DESTINAZIONE	Parceggio pubblico
---------------------	--------------------

PROPRIETA'	Comune di Nave
-------------------	----------------

DIMENSIONI DEL SERVIZIO	MQ
--------------------------------	----

area lotto	101,00
superficie coperta	
superficie lorda di pavimento	
superficie di pertinenza	

STATO DI CONSERVAZIONE	Buono
-------------------------------	-------

FRUIBILITA'	
--------------------	--

<i>viabilita'</i>	idoneo
<i>piste ciclopedonali</i>	non raggiunto
<i>parcheggi</i>	
<i>superamento barriere architettoniche</i>	non idoneo

OBIETTIVI	Mantenimento funzionale
------------------	-------------------------

NOTE	
-------------	--

PIANO DEI SERVIZI

SCHEDA DI RILEVAZIONE SERVIZI

SP	7	SERVIZI PER LA MOBILITA' E LA SOSTA	SP7.1.19
	1	FOGLIO	
	19	N°	

LOCALIZZAZIONE	Via Aperta
-----------------------	------------

DENOMINAZIONE	Via Aperta
----------------------	------------

DESTINAZIONE	Parceggio pubblico
---------------------	--------------------

PROPRIETA'	Comune di Nave
-------------------	----------------

DIMENSIONI DEL SERVIZIO	MQ
--------------------------------	----

area lotto	57,00
superficie coperta	
superficie lorda di pavimento	
superficie di pertinenza	

STATO DI CONSERVAZIONE	Buono
-------------------------------	-------

FRUIBILITA'	
--------------------	--

<i>viabilita'</i>	idoneo
<i>piste ciclopedonali</i>	non raggiunto
<i>parcheggi</i>	
<i>superamento barriere architettoniche</i>	non idoneo

OBIETTIVI	Mantenimento funzionale
------------------	-------------------------

NOTE	
-------------	--

PIANO DEI SERVIZI

SCHEDA DI RILEVAZIONE SERVIZI

SP	7	SERVIZI PER LA MOBILITA' E LA SOSTA	SP7.1.20
	1	FOGLIO	
	20	N°	

LOCALIZZAZIONE	interna Via San Marco
-----------------------	-----------------------

DENOMINAZIONE	interna Via San Marco
----------------------	-----------------------

DESTINAZIONE	Parcheggio pubblico
---------------------	---------------------

PROPRIETA'	Comune di Nave
-------------------	----------------

DIMENSIONI DEL SERVIZIO	MQ
--------------------------------	----

area lotto	96,00
------------	-------

superficie coperta	
--------------------	--

superficie lorda di pavimento	
-------------------------------	--

superficie di pertinenza	
--------------------------	--

STATO DI CONSERVAZIONE	Buono
-------------------------------	-------

FRUIBILITA'	
--------------------	--

<i>viabilita'</i>	idoneo
-------------------	--------

<i>piste ciclopedonali</i>	non raggiunto
----------------------------	---------------

<i>parcheggi</i>	
------------------	--

<i>superamento barriere architettoniche</i>	non idoneo
---	------------

OBIETTIVI	Mantenimento funzionale
------------------	-------------------------

NOTE	
-------------	--

PIANO DEI SERVIZI

SCHEDA DI RILEVAZIONE SERVIZI

SP	7	SERVIZI PER LA MOBILITA' E LA SOSTA	SP7.1.21
	1	FOGLIO	
	21	N°	




LOCALIZZAZIONE	interna Via San Marco
-----------------------	-----------------------

DENOMINAZIONE	interna Via San Marco
----------------------	-----------------------

DESTINAZIONE	Parcheggio pubblico
---------------------	---------------------


PROPRIETA'	Comune di Nave
-------------------	----------------

DIMENSIONI DEL SERVIZIO	MQ
--------------------------------	----

area lotto	97,00
superficie coperta	
superficie lorda di pavimento	
superficie di pertinenza	

STATO DI CONSERVAZIONE	Buono
-------------------------------	-------

FRUIBILITA'	
--------------------	--

<i>viabilita'</i>	idoneo
<i>piste ciclopedonali</i>	non raggiunto
<i>parcheggi</i>	
<i>superamento barriere architettoniche</i>	non idoneo

OBIETTIVI	Mantenimento funzionale
------------------	-------------------------

NOTE	
-------------	--

PIANO DEI SERVIZI

SCHEDA DI RILEVAZIONE SERVIZI

SP	7	SERVIZI PER LA MOBILITA' E LA SOSTA	SP7.1.22
	1	FOGLIO	
	22	N°	

LOCALIZZAZIONE	Via San Marco
-----------------------	---------------

DENOMINAZIONE	Via San Marco
----------------------	---------------

DESTINAZIONE	Parcheggio pubblico
---------------------	---------------------

PROPRIETA'	Comune di Nave
-------------------	----------------

DIMENSIONI DEL SERVIZIO	MQ
--------------------------------	----

area lotto	664,00
superficie coperta	
superficie lorda di pavimento	
superficie di pertinenza	

STATO DI CONSERVAZIONE	Buono
-------------------------------	-------

FRUIBILITA'	
--------------------	--

<i>viabilita'</i>	idoneo
<i>piste ciclopedonali</i>	non raggiunto
<i>parcheggi</i>	
<i>superamento barriere architettoniche</i>	idoneo

OBIETTIVI	Mantenimento funzionale
------------------	-------------------------

NOTE	
-------------	--

PIANO DEI SERVIZI

SCHEDA DI RILEVAZIONE SERVIZI

SP	7	SERVIZI PER LA MOBILITA' E LA SOSTA	SP7.1.23
	1	FOGLIO	
	23	N°	

LOCALIZZAZIONE	Via San Marco
-----------------------	---------------

DENOMINAZIONE	Via San Marco
----------------------	---------------

DESTINAZIONE	Parcheggio pubblico
---------------------	---------------------

PROPRIETA'	Comune di Nave
-------------------	----------------

DIMENSIONI DEL SERVIZIO	MQ
--------------------------------	----

area lotto	146,00
superficie coperta	
superficie lorda di pavimento	
superficie di pertinenza	

STATO DI CONSERVAZIONE	Buono
-------------------------------	-------

FRUIBILITA'	
--------------------	--

<i>viabilita'</i>	idoneo
<i>piste ciclopedonali</i>	non raggiunto
<i>parcheggi</i>	
<i>superamento barriere architettoniche</i>	non idoneo

OBIETTIVI	Mantenimento funzionale
------------------	-------------------------

NOTE	
-------------	--

PIANO DEI SERVIZI

SCHEDA DI RILEVAZIONE SERVIZI

SP	7	SERVIZI PER LA MOBILITA' E LA SOSTA	SP7.1.24
	1	FOGLIO	
	24	N°	

LOCALIZZAZIONE	Via San Marco
-----------------------	---------------

DENOMINAZIONE	Via San Marco
----------------------	---------------

DESTINAZIONE	Parcheggio pubblico
---------------------	---------------------

PROPRIETA'	Comune di Nave
-------------------	----------------

DIMENSIONI DEL SERVIZIO	MQ
--------------------------------	----

area lotto	716,00
superficie coperta	/
superficie lorda di pavimento	/
superficie di pertinenza	/

STATO DI CONSERVAZIONE	Buono
-------------------------------	-------

FRUIBILITA'	
--------------------	--

<i>viabilita'</i>	idoneo
<i>piste ciclopedonali</i>	raggiunto
<i>parcheggi</i>	/
<i>superamento barriere architettoniche</i>	non idoneo

OBIETTIVI	Mantenimento funzionale
------------------	-------------------------

NOTE	
-------------	--

PIANO DEI SERVIZI

SCHEDA DI RILEVAZIONE SERVIZI

SP	7	SERVIZI PER LA MOBILITA' E LA SOSTA	SP7.1.25
	1	FOGLIO	
	25	N°	

LOCALIZZAZIONE	Via G.Zanardelli
-----------------------	------------------

DENOMINAZIONE	Via G.Zanardelli
----------------------	------------------

DESTINAZIONE	Parcheggio pubblico
---------------------	---------------------

PROPRIETA'	Comune di Nave
-------------------	----------------

DIMENSIONI DEL SERVIZIO	MQ
--------------------------------	----

area lotto	1.409,00
superficie coperta	
superficie lorda di pavimento	
superficie di pertinenza	

STATO DI CONSERVAZIONE	Buono
-------------------------------	-------

FRUIBILITA'	
--------------------	--

<i>viabilita'</i>	idoneo
<i>piste ciclopedonali</i>	non raggiunto
<i>parcheggi</i>	
<i>superamento barriere architettoniche</i>	non idoneo

OBIETTIVI	Mantenimento funzionale
------------------	-------------------------

NOTE	
-------------	--

PIANO DEI SERVIZI

SCHEDA DI RILEVAZIONE SERVIZI

SP	7	SERVIZI PER LA MOBILITA' E LA SOSTA	SP7.1.27
	1	FOGLIO	
	27	N°	

LOCALIZZAZIONE	Via G.Zanardelli
-----------------------	------------------

DENOMINAZIONE	Via G.Zanardelli
----------------------	------------------

DESTINAZIONE	Parceggio pubblico
---------------------	--------------------

PROPRIETA'	Comune di Nave
-------------------	----------------

DIMENSIONI DEL SERVIZIO	MQ
--------------------------------	----

area lotto	192,00
superficie coperta	
superficie lorda di pavimento	
superficie di pertinenza	

STATO DI CONSERVAZIONE	Buono
-------------------------------	-------

FRUIBILITA'	
--------------------	--

<i>viabilita'</i>	idoneo
<i>piste ciclopedonali</i>	non raggiunto
<i>parcheggi</i>	
<i>superamento barriere architettoniche</i>	non idoneo

OBIETTIVI	Mantenimento funzionale
------------------	-------------------------

NOTE	
-------------	--

PIANO DEI SERVIZI

SCHEDA DI RILEVAZIONE SERVIZI

SP	7	SERVIZI PER LA MOBILITA' E LA SOSTA	SP7.1.28
	1	FOGLIO	
	28	N°	

LOCALIZZAZIONE	Via Brescia
-----------------------	-------------

DENOMINAZIONE	Via Brescia
----------------------	-------------

DESTINAZIONE	Parceggio adibito al commerciale
---------------------	----------------------------------

PROPRIETA'	Comune di Nave
-------------------	----------------

DIMENSIONI DEL SERVIZIO	MQ
--------------------------------	----

area lotto	4.732,00
------------	----------

superficie coperta	
--------------------	--

superficie lorda di pavimento	
-------------------------------	--

superficie di pertinenza	
--------------------------	--

STATO DI CONSERVAZIONE	Buono
-------------------------------	-------

FRUIBILITA'	
--------------------	--

<i>viabilita'</i>	idoneo
-------------------	--------

<i>piste ciclopedonali</i>	raggiunto
----------------------------	-----------

<i>parcheggi</i>	
------------------	--

<i>superamento barriere architettoniche</i>	idoneo
---	--------

OBIETTIVI	Mantenimento funzionale
------------------	-------------------------

NOTE	
-------------	--

PIANO DEI SERVIZI

SCHEDA DI RILEVAZIONE SERVIZI

SP	7	SERVIZI PER LA MOBILITA' E LA SOSTA	SP7.1.29
	1	FOGLIO	
	29	N°	

LOCALIZZAZIONE	Traversa II via Necropoli Romana
-----------------------	----------------------------------

DENOMINAZIONE	Traversa II via Necropoli Romana
----------------------	----------------------------------

DESTINAZIONE	Parcheggio pubblico
---------------------	---------------------

PROPRIETA'	Comune di Nave
-------------------	----------------

DIMENSIONI DEL SERVIZIO	MQ
--------------------------------	----

area lotto	91,00
superficie coperta	
superficie lorda di pavimento	
superficie di pertinenza	

STATO DI CONSERVAZIONE	Buono
-------------------------------	-------

FRUIBILITA'	
--------------------	--

<i>viabilita'</i>	idoneo
<i>piste ciclopedonali</i>	non raggiunto
<i>parcheggi</i>	
<i>superamento barriere architettoniche</i>	non idoneo

OBIETTIVI	Mantenimento funzionale
------------------	-------------------------

NOTE	
-------------	--

PIANO DEI SERVIZI

SCHEDA DI RILEVAZIONE SERVIZI

SP	7	SERVIZI PER LA MOBILITA' E LA SOSTA	SP7.1.31
	1	FOGLIO	
	31	N°	

LOCALIZZAZIONE	Via Brescia
-----------------------	-------------

DENOMINAZIONE	Via Brescia
----------------------	-------------

DESTINAZIONE	Parcheggio pubblico adibito al direzionale produttivo
---------------------	---

PROPRIETA'	Comune di Nave
-------------------	----------------

DIMENSIONI DEL SERVIZIO	MQ
--------------------------------	----

area lotto	794,00
superficie coperta	
superficie lorda di pavimento	
superficie di pertinenza	

STATO DI CONSERVAZIONE	Buono
-------------------------------	-------

FRUIBILITA'	
--------------------	--

<i>viabilita'</i>	idoneo
<i>piste ciclopedonali</i>	non raggiunto
<i>parcheggi</i>	
<i>superamento barriere architettoniche</i>	non idoneo

OBIETTIVI	Mantenimento funzionale
------------------	-------------------------

NOTE	
-------------	--

PIANO DEI SERVIZI

SCHEDA DI RILEVAZIONE SERVIZI

SP	7	SERVIZI PER LA MOBILITA' E LA SOSTA	SP7.1.33
	1	FOGLIO	
	33	N°	

LOCALIZZAZIONE	Via Industriale
-----------------------	-----------------

DENOMINAZIONE	Via Industriale
----------------------	-----------------

DESTINAZIONE	Parcheggio pubblico
---------------------	---------------------

PROPRIETA'	Comune di Nave
-------------------	----------------

DIMENSIONI DEL SERVIZIO	MQ
--------------------------------	----

area lotto	283,00
------------	--------

superficie coperta	
--------------------	--

superficie lorda di pavimento	
-------------------------------	--

superficie di pertinenza	
--------------------------	--

STATO DI CONSERVAZIONE	Buono
-------------------------------	-------

FRUIBILITA'	
--------------------	--

<i>viabilita'</i>	idoneo
-------------------	--------

<i>piste ciclopedonali</i>	non raggiunto
----------------------------	---------------

<i>parcheggi</i>	
------------------	--

<i>superamento barriere architettoniche</i>	non idoneo
---	------------

OBIETTIVI	Mantenimento funzionale
------------------	-------------------------

NOTE	
-------------	--

PIANO DEI SERVIZI

SCHEDA DI RILEVAZIONE SERVIZI

SP	7	SERVIZI PER LA MOBILITA' E LA SOSTA	SP7.1.34
	1	FOGLIO	
	34	N°	

LOCALIZZAZIONE	Via Brescia / Via Edison
-----------------------	--------------------------

DENOMINAZIONE	Via Brescia / Via Edison
----------------------	--------------------------

DESTINAZIONE	Parcheggio pubblico adibito al direzionale produttivo
---------------------	---

PROPRIETA'	Comune di Nave
-------------------	----------------

DIMENSIONI DEL SERVIZIO	MQ
--------------------------------	----

area lotto	429,00
superficie coperta	/
superficie lorda di pavimento	/
superficie di pertinenza	/

STATO DI CONSERVAZIONE	Buono
-------------------------------	-------

FRUIBILITA'	
--------------------	--

<i>viabilita'</i>	idoneo
<i>piste ciclopedonali</i>	non raggiunto
<i>parcheggi</i>	/
<i>superamento barriere architettoniche</i>	non idoneo

OBIETTIVI	Mantenimento funzionale
------------------	-------------------------

NOTE	
-------------	--

PIANO DEI SERVIZI

SCHEDA DI RILEVAZIONE SERVIZI

SP	7	SERVIZI PER LA MOBILITA' E LA SOSTA	SP7.1.35
	1	FOGLIO	
	35	N°	




LOCALIZZAZIONE	Via Sabbionina
-----------------------	----------------

DENOMINAZIONE	Via Sabbionina
----------------------	----------------

DESTINAZIONE	Parcheggio pubblico
---------------------	---------------------


PROPRIETA'	Comune di Nave
-------------------	----------------

DIMENSIONI DEL SERVIZIO	MQ
--------------------------------	----

area lotto	140,00
superficie coperta	
superficie lorda di pavimento	
superficie di pertinenza	

STATO DI CONSERVAZIONE	Buono
-------------------------------	-------

FRUIBILITA'	
--------------------	--

<i>viabilita'</i>	idoneo
<i>piste ciclopedonali</i>	non raggiunto
<i>parcheggi</i>	
<i>superamento barriere architettoniche</i>	idoneo

OBIETTIVI	Mantenimento funzionale
------------------	-------------------------

NOTE	
-------------	--

PIANO DEI SERVIZI

SCHEDA DI RILEVAZIONE SERVIZI

SP	7	SERVIZI PER LA MOBILITA' E LA SOSTA	SP7.1.36
	1	FOGLIO	
	36	N°	

LOCALIZZAZIONE	Via Sabbionina
-----------------------	----------------

DENOMINAZIONE	Via Sabbionina
----------------------	----------------

DESTINAZIONE	Parcheggio pubblico
---------------------	---------------------

PROPRIETA'	Comune di Nave
-------------------	----------------

DIMENSIONI DEL SERVIZIO	MQ
--------------------------------	----

area lotto	518,00
superficie coperta	
superficie lorda di pavimento	
superficie di pertinenza	

STATO DI CONSERVAZIONE	Buono
-------------------------------	-------

FRUIBILITA'	
--------------------	--

<i>viabilita'</i>	idoneo
<i>piste ciclopedonali</i>	non raggiunto
<i>parcheggi</i>	
<i>superamento barriere architettoniche</i>	non idoneo

OBIETTIVI	Mantenimento funzionale
------------------	-------------------------

NOTE	
-------------	--

PIANO DEI SERVIZI

SCHEDA DI RILEVAZIONE SERVIZI

SP	7	SERVIZI PER LA MOBILITA' E LA SOSTA	SP7.1.37
	1	FOGLIO	
	37	N°	

LOCALIZZAZIONE	Via G.Zanardelli
-----------------------	------------------

DENOMINAZIONE	Via G.Zanardelli
----------------------	------------------

DESTINAZIONE	Parcheggio pubblico
---------------------	---------------------

PROPRIETA'	Comune di Nave
-------------------	----------------

DIMENSIONI DEL SERVIZIO	MQ
--------------------------------	----

area lotto	550,00
superficie coperta	
superficie lorda di pavimento	
superficie di pertinenza	

STATO DI CONSERVAZIONE	Buono
-------------------------------	-------

FRUIBILITA'	
--------------------	--

<i>viabilita'</i>	idoneo
<i>piste ciclopedonali</i>	non raggiunto
<i>parcheggi</i>	
<i>superamento barriere architettoniche</i>	non idoneo

OBIETTIVI	Mantenimento funzionale
------------------	-------------------------

NOTE	
-------------	--

PIANO DEI SERVIZI

SCHEDA DI RILEVAZIONE SERVIZI

SP	7	SERVIZI PER LA MOBILITA' E LA SOSTA	SP7.1.38
	1	FOGLIO	
	38	N°	

LOCALIZZAZIONE	Via G.Zanardelli
-----------------------	------------------

DENOMINAZIONE	Via G.Zanardelli
----------------------	------------------

DESTINAZIONE	Parcheggio pubblico
---------------------	---------------------

PROPRIETA'	Comune di Nave
-------------------	----------------

DIMENSIONI DEL SERVIZIO	MQ
--------------------------------	----

area lotto	736,00
superficie coperta	
superficie lorda di pavimento	
superficie di pertinenza	

STATO DI CONSERVAZIONE	Buono
-------------------------------	-------

FRUIBILITA'	
--------------------	--

<i>viabilita'</i>	idoneo
<i>piste ciclopedonali</i>	non raggiunto
<i>parcheggi</i>	
<i>superamento barriere architettoniche</i>	non idoneo

OBIETTIVI	Mantenimento funzionale
------------------	-------------------------

NOTE	
-------------	--

PIANO DEI SERVIZI

SCHEDA DI RILEVAZIONE SERVIZI

SP	7	SERVIZI PER LA MOBILITA' E LA SOSTA	SP7.1.39
	1	FOGLIO	
	39	N°	

LOCALIZZAZIONE	Via G.Zanardelli
-----------------------	------------------

DENOMINAZIONE	Via G.Zanardelli
----------------------	------------------

DESTINAZIONE	Parcheggio pubblico
---------------------	---------------------

PROPRIETA'	Comune di Nave
-------------------	----------------

DIMENSIONI DEL SERVIZIO	MQ
--------------------------------	----

area lotto	580,00
superficie coperta	
superficie lorda di pavimento	
superficie di pertinenza	

STATO DI CONSERVAZIONE	Buono
-------------------------------	-------

FRUIBILITA'	
--------------------	--

<i>viabilita'</i>	idoneo
<i>piste ciclopedonali</i>	non raggiunto
<i>parcheggi</i>	
<i>superamento barriere architettoniche</i>	idoneo

OBIETTIVI	Mantenimento funzionale
------------------	-------------------------

NOTE	
-------------	--

PIANO DEI SERVIZI

SCHEDA DI RILEVAZIONE SERVIZI

SP	7	SERVIZI PER LA MOBILITA' E LA SOSTA	SP7.1.40
	1	FOGLIO	
	40	N°	

LOCALIZZAZIONE	Via G.Zanardelli
-----------------------	------------------

DENOMINAZIONE	Via G.Zanardelli
----------------------	------------------

DESTINAZIONE	Parcheggio pubblico
---------------------	---------------------

PROPRIETA'	Comune di Nave
-------------------	----------------

DIMENSIONI DEL SERVIZIO	MQ
--------------------------------	----

area lotto	396,00
superficie coperta	
superficie lorda di pavimento	
superficie di pertinenza	

STATO DI CONSERVAZIONE	Sufficiente
-------------------------------	-------------

FRUIBILITA'	
--------------------	--

<i>viabilita'</i>	idoneo
<i>piste ciclopedonali</i>	non raggiunto
<i>parcheggi</i>	
<i>superamento barriere architettoniche</i>	non idoneo

OBIETTIVI	Risanamento funzionale
------------------	------------------------

NOTE	
-------------	--

PIANO DEI SERVIZI

SCHEDA DI RILEVAZIONE SERVIZI

SP	7	SERVIZI PER LA MOBILITA' E LA SOSTA	SP7.1.41
	1	FOGLIO	
	41	N°	

LOCALIZZAZIONE	Via Campazzo
-----------------------	--------------

DENOMINAZIONE	Via Campazzo
----------------------	--------------

DESTINAZIONE	Parcheggio pubblico
---------------------	---------------------

PROPRIETA'	Comune di Nave
-------------------	----------------

DIMENSIONI DEL SERVIZIO	MQ
--------------------------------	----

area lotto	84,00
superficie coperta	
superficie lorda di pavimento	
superficie di pertinenza	

STATO DI CONSERVAZIONE	Buono
-------------------------------	-------

FRUIBILITA'	
--------------------	--

<i>viabilita'</i>	idoneo
<i>piste ciclopedonali</i>	non raggiunto
<i>parcheggi</i>	
<i>superamento barriere architettoniche</i>	non idoneo

OBIETTIVI	Mantenimento funzionale
------------------	-------------------------

NOTE	
-------------	--

PIANO DEI SERVIZI

SCHEDA DI RILEVAZIONE SERVIZI

SP	7	SERVIZI PER LA MOBILITA' E LA SOSTA	SP7.1.42
	1	FOGLIO	
	42	N°	

LOCALIZZAZIONE	Via Brescia
-----------------------	-------------

DENOMINAZIONE	Via Brescia
----------------------	-------------

DESTINAZIONE	Parcheggio pubblico adibito al direzionale produttivo
---------------------	---

PROPRIETA'	Comune di Nave
-------------------	----------------

DIMENSIONI DEL SERVIZIO	MQ
--------------------------------	----

area lotto	555,00
superficie coperta	
superficie lorda di pavimento	
superficie di pertinenza	

STATO DI CONSERVAZIONE	Buono
-------------------------------	-------

FRUIBILITA'	
--------------------	--

<i>viabilita'</i>	idoneo
<i>piste ciclopedonali</i>	non raggiunto
<i>parcheggi</i>	
<i>superamento barriere architettoniche</i>	non idoneo

OBIETTIVI	Mantenimento funzionale
------------------	-------------------------

NOTE	
-------------	--

PIANO DEI SERVIZI

SCHEDA DI RILEVAZIONE SERVIZI

SP	7	SERVIZI PER LA MOBILITA' E LA SOSTA	SP7.1.43
	1	FOGLIO	
	43	N°	

LOCALIZZAZIONE	Via Pineta
-----------------------	------------

DENOMINAZIONE	Via Pineta
----------------------	------------

DESTINAZIONE	Parcheggio pubblico
---------------------	---------------------

PROPRIETA'	Comune di Nave
-------------------	----------------

DIMENSIONI DEL SERVIZIO	MQ
--------------------------------	----

area lotto	336,00
superficie coperta	
superficie lorda di pavimento	
superficie di pertinenza	

STATO DI CONSERVAZIONE	Buono
-------------------------------	-------

FRUIBILITA'	
--------------------	--

<i>viabilita'</i>	idoneo
<i>piste ciclopedonali</i>	non raggiunto
<i>parcheggi</i>	
<i>superamento barriere architettoniche</i>	non idoneo

OBIETTIVI	Mantenimento funzionale
------------------	-------------------------

NOTE	
-------------	--

PIANO DEI SERVIZI

SCHEDA DI RILEVAZIONE SERVIZI

SP	7	SERVIZI PER LA MOBILITA' E LA SOSTA	SP7.1.44
	1	FOGLIO	
	44	N°	

LOCALIZZAZIONE	Via Mulino Vecchio
-----------------------	--------------------

DENOMINAZIONE	Via Mulino Vecchio
----------------------	--------------------

DESTINAZIONE	Parcheggio pubblico
---------------------	---------------------

PROPRIETA'	Comune di Nave
-------------------	----------------

DIMENSIONI DEL SERVIZIO	MQ
--------------------------------	----

area lotto	335,00
superficie coperta	
superficie lorda di pavimento	
superficie di pertinenza	

STATO DI CONSERVAZIONE	Buono
-------------------------------	-------

FRUIBILITA'	
--------------------	--

<i>viabilita'</i>	idoneo
<i>piste ciclopedonali</i>	non raggiunto
<i>parcheggi</i>	
<i>superamento barriere architettoniche</i>	non idoneo

OBIETTIVI	Mantenimento funzionale
------------------	-------------------------

NOTE	
-------------	--

PIANO DEI SERVIZI

SCHEDA DI RILEVAZIONE SERVIZI

SP	7	SERVIZI PER LA MOBILITA' E LA SOSTA	SP7.1.46
	1	FOGLIO	
	46	N°	

LOCALIZZAZIONE	Via Brescia
-----------------------	-------------

DENOMINAZIONE	Via Brescia
----------------------	-------------

DESTINAZIONE	Parcheggio pubblico
---------------------	---------------------

PROPRIETA'	Comune di Nave
-------------------	----------------

DIMENSIONI DEL SERVIZIO	MQ
--------------------------------	----

area lotto	144,00
------------	--------

superficie coperta	
--------------------	--

superficie lorda di pavimento	
-------------------------------	--

superficie di pertinenza	
--------------------------	--

STATO DI CONSERVAZIONE	Buono
-------------------------------	-------

FRUIBILITA'	
--------------------	--

<i>viabilita'</i>	idoneo
-------------------	--------

<i>piste ciclopedonali</i>	non raggiunto
----------------------------	---------------

<i>parcheggi</i>	
------------------	--

<i>superamento barriere architettoniche</i>	non idoneo
---	------------

OBIETTIVI	Mantenimento funzionale
------------------	-------------------------

NOTE	
-------------	--

PIANO DEI SERVIZI

SCHEDA DI RILEVAZIONE SERVIZI

SP	7	SERVIZI PER LA MOBILITA' E LA SOSTA	SP7.1.50
	1	FOGLIO	
	50	N°	

LOCALIZZAZIONE	Via Brescia
-----------------------	-------------

DENOMINAZIONE	Via Brescia
----------------------	-------------

DESTINAZIONE	Parceggio adibito al commerciale
---------------------	----------------------------------

PROPRIETA'	Comune di Nave
-------------------	----------------

DIMENSIONI DEL SERVIZIO	MQ
--------------------------------	----

area lotto	1.570,00
superficie coperta	
superficie lorda di pavimento	
superficie di pertinenza	

STATO DI CONSERVAZIONE	Buono
-------------------------------	-------

FRUIBILITA'	
--------------------	--

<i>viabilita'</i>	idoneo
<i>piste ciclopedonali</i>	non raggiunto
<i>parcheggi</i>	
<i>superamento barriere architettoniche</i>	non idoneo

OBIETTIVI	Mantenimento funzionale
------------------	-------------------------

NOTE	
-------------	--

PIANO DEI SERVIZI

SCHEDA DI RILEVAZIONE SERVIZI

SP	7	SERVIZI PER LA MOBILITA' E LA SOSTA	SP7.1.30
	1	FOGLIO	
	30	N°	

LOCALIZZAZIONE	via Necropoli Romana
-----------------------	----------------------

DENOMINAZIONE	via Necropoli Romana
----------------------	----------------------

DESTINAZIONE	Parcheggio pubblico adibito al direzionale produttivo
---------------------	---

PROPRIETA'	Comune di Nave
-------------------	----------------

DIMENSIONI DEL SERVIZIO	MQ
--------------------------------	----

area lotto	172,00
------------	--------

superficie coperta	
--------------------	--

superficie lorda di pavimento	
-------------------------------	--

superficie di pertinenza	
--------------------------	--

STATO DI CONSERVAZIONE	Buono
-------------------------------	-------

FRUIBILITA'	
--------------------	--

<i>viabilita'</i>	idoneo
-------------------	--------

<i>piste ciclopedonali</i>	non raggiunto
----------------------------	---------------

<i>parcheggi</i>	
------------------	--

<i>superamento barriere architettoniche</i>	non idoneo
---	------------

OBIETTIVI	Mantenimento funzionale
------------------	-------------------------

NOTE	
-------------	--

PIANO DEI SERVIZI

SCHEDA DI RILEVAZIONE SERVIZI

SP	7	SERVIZI PER LA MOBILITA' E LA SOSTA	SP7.1.32
	1	FOGLIO	
	32	N°	

LOCALIZZAZIONE	via Aperta
-----------------------	------------

DENOMINAZIONE	via Aperta
----------------------	------------

DESTINAZIONE	Parcheggio pubblico adibito alla residenza
---------------------	--

PROPRIETA'	Comune di Nave
-------------------	----------------

DIMENSIONI DEL SERVIZIO	MQ
--------------------------------	----

area lotto	106,00
------------	--------

superficie coperta	
--------------------	--

superficie lorda di pavimento	
-------------------------------	--

superficie di pertinenza	
--------------------------	--

STATO DI CONSERVAZIONE	Buono
-------------------------------	-------

FRUIBILITA'	
--------------------	--

<i>viabilita'</i>	idoneo
-------------------	--------

<i>piste ciclopedonali</i>	non raggiunto
----------------------------	---------------

<i>parcheggi</i>	
------------------	--

<i>superamento barriere architettoniche</i>	idoneo
---	--------

OBIETTIVI	Mantenimento funzionale
------------------	-------------------------

NOTE	
-------------	--

PIANO DEI SERVIZI

SCHEDA DI RILEVAZIONE SERVIZI

SP	7	SERVIZI PER LA MOBILITA' E LA SOSTA	SP7.1.45
	1	FOGLIO	
	45	N°	

LOCALIZZAZIONE	piazza Martiri della Libertà
-----------------------	------------------------------

DENOMINAZIONE	piazza Martiri della Libertà
----------------------	------------------------------

DESTINAZIONE	Parcheggio pubblico adibito alla residenza
---------------------	--

PROPRIETA'	Comune di Nave
-------------------	----------------

DIMENSIONI DEL SERVIZIO	MQ
--------------------------------	----

area lotto	34,00
superficie coperta	/
superficie lorda di pavimento	/
superficie di pertinenza	/

STATO DI CONSERVAZIONE	Ottimo
-------------------------------	--------

FRUIBILITA'	
--------------------	--

<i>viabilita'</i>	idoneo
<i>piste ciclopedonali</i>	raggiunto
<i>parcheggi</i>	/
<i>superamento barriere architettoniche</i>	idoneo

OBIETTIVI	Mantenimento funzionale
------------------	-------------------------

NOTE	
-------------	--

PIANO DEI SERVIZI

SCHEDA DI RILEVAZIONE SERVIZI

SP	7	SERVIZI PER LA MOBILITA' E LA SOSTA	SP7.1.47
	1	FOGLIO	
	47	N°	

LOCALIZZAZIONE	via Campazzo
-----------------------	--------------

DENOMINAZIONE	via Campazzo
----------------------	--------------

DESTINAZIONE	Parcheggio pubblico adibito alla residenza
---------------------	--

PROPRIETA'	Comune di Nave
-------------------	----------------

DIMENSIONI DEL SERVIZIO	MQ
--------------------------------	----

area lotto	53,00
------------	-------

superficie coperta	
--------------------	--

superficie lorda di pavimento	
-------------------------------	--

superficie di pertinenza	
--------------------------	--

STATO DI CONSERVAZIONE	Buono
-------------------------------	-------

FRUIBILITA'	
--------------------	--

<i>viabilita'</i>	idoneo
-------------------	--------

<i>piste ciclopedonali</i>	non raggiunto
----------------------------	---------------

<i>parcheggi</i>	
------------------	--

<i>superamento barriere architettoniche</i>	non idoneo
---	------------

OBIETTIVI	Mantenimento funzionale
------------------	-------------------------

NOTE	
-------------	--

PIANO DEI SERVIZI

SCHEDA DI RILEVAZIONE SERVIZI

SP	7	SERVIZI PER LA MOBILITA' E LA SOSTA	SP7.1.48
	1	FOGLIO	
	48	N°	

LOCALIZZAZIONE	via Campazzo
-----------------------	--------------

DENOMINAZIONE	via Campazzo
----------------------	--------------

DESTINAZIONE	Parcheggio pubblico adibito alla residenza
---------------------	--

PROPRIETA'	Comune di Nave
-------------------	----------------

DIMENSIONI DEL SERVIZIO	MQ
--------------------------------	----

area lotto	45,00
------------	-------

superficie coperta	
--------------------	--

superficie lorda di pavimento	
-------------------------------	--

superficie di pertinenza	
--------------------------	--

STATO DI CONSERVAZIONE	Buono
-------------------------------	-------

FRUIBILITA'	
--------------------	--

<i>viabilita'</i>	idoneo
-------------------	--------

<i>piste ciclopedonali</i>	non raggiunto
----------------------------	---------------

<i>parcheggi</i>	
------------------	--

<i>superamento barriere architettoniche</i>	non idoneo
---	------------

OBIETTIVI	Mantenimento funzionale
------------------	-------------------------

NOTE	
-------------	--

PIANO DEI SERVIZI

SCHEDA DI RILEVAZIONE SERVIZI

SP	7	SERVIZI PER LA MOBILITA' E LA SOSTA	SP7.1.49
	1	FOGLIO	
	49	N°	

LOCALIZZAZIONE	via Campazzo
-----------------------	--------------

DENOMINAZIONE	via Campazzo
----------------------	--------------

DESTINAZIONE	Parcheggio pubblico adibito alla residenza
---------------------	--

PROPRIETA'	Comune di Nave
-------------------	----------------

DIMENSIONI DEL SERVIZIO	MQ
--------------------------------	----

area lotto	85,00
superficie coperta	
superficie lorda di pavimento	
superficie di pertinenza	

STATO DI CONSERVAZIONE	Buono
-------------------------------	-------

FRUIBILITA'	
--------------------	--

<i>viabilita'</i>	idoneo
<i>piste ciclopedonali</i>	non raggiunto
<i>parcheggi</i>	
<i>superamento barriere architettoniche</i>	non idoneo

OBIETTIVI	Mantenimento funzionale
------------------	-------------------------

NOTE	
-------------	--

PIANO DEI SERVIZI

SCHEDA DI RILEVAZIONE SERVIZI

SP	7	SERVIZI PER LA MOBILITA' E LA SOSTA	SP7.1.51
	1	FOGLIO	
	51	N°	

LOCALIZZAZIONE	interna via Campazzo
-----------------------	----------------------

DENOMINAZIONE	interna via Campazzo
----------------------	----------------------

DESTINAZIONE	Parcheggio pubblico adibito alla residenza
---------------------	--

PROPRIETA'	Comune di Nave
-------------------	----------------

DIMENSIONI DEL SERVIZIO	MQ
--------------------------------	----

area lotto	82,00
superficie coperta	
superficie lorda di pavimento	
superficie di pertinenza	

STATO DI CONSERVAZIONE	Sufficiente
-------------------------------	-------------

FRUIBILITA'	
--------------------	--

<i>viabilita'</i>	idoneo
<i>piste ciclopedonali</i>	non raggiunto
<i>parcheggi</i>	
<i>superamento barriere architettoniche</i>	non idoneo

OBIETTIVI	Risanamento funzionale
------------------	------------------------

NOTE	
-------------	--

PIANO DEI SERVIZI

SCHEDA DI RILEVAZIONE SERVIZI

SP	7	SERVIZI PER LA MOBILITA' E LA SOSTA	SP7.1.74
	1	FOGLIO	
	74	N°	

LOCALIZZAZIONE	via Sacca
-----------------------	-----------

DENOMINAZIONE	via Sacca
----------------------	-----------

DESTINAZIONE	Parcheggio pubblico adibito alla residenza
---------------------	--

PROPRIETA'	Comune di Nave
-------------------	----------------

DIMENSIONI DEL SERVIZIO	MQ
--------------------------------	----

area lotto	24,00
------------	-------

superficie coperta	
--------------------	--

superficie lorda di pavimento	
-------------------------------	--

superficie di pertinenza	
--------------------------	--

STATO DI CONSERVAZIONE	Buono
-------------------------------	-------

FRUIBILITA'	
--------------------	--

<i>viabilita'</i>	idoneo
-------------------	--------

<i>piste ciclopedonali</i>	non raggiunto
----------------------------	---------------

<i>parcheggi</i>	
------------------	--

<i>superamento barriere architettoniche</i>	non idoneo
---	------------

OBIETTIVI	Mantenimento funzionale
------------------	-------------------------

NOTE	
-------------	--

PIANO DEI SERVIZI

SCHEDA DI RILEVAZIONE SERVIZI

SP	7	SERVIZI PER LA MOBILITA' E LA SOSTA	SP7.1.54
	1	FOGLIO	
	54	N°	

LOCALIZZAZIONE	via Barcella
-----------------------	--------------

DENOMINAZIONE	via Barcella
----------------------	--------------

DESTINAZIONE	Parcheggio pubblico adibito alla residenza
---------------------	--

PROPRIETA'	Comune di Nave
-------------------	----------------

DIMENSIONI DEL SERVIZIO	MQ
--------------------------------	----

area lotto	318,00
superficie coperta	/
superficie lorda di pavimento	/
superficie di pertinenza	/

STATO DI CONSERVAZIONE	Buono
-------------------------------	-------

FRUIBILITA'	
--------------------	--

<i>viabilita'</i>	idoneo
<i>piste ciclopedonali</i>	non raggiunto
<i>parcheggi</i>	/
<i>superamento barriere architettoniche</i>	non idoneo

OBIETTIVI	Mantenimento funzionale
------------------	-------------------------

NOTE	
-------------	--

PIANO DEI SERVIZI

SCHEDA DI RILEVAZIONE SERVIZI

SP	7	SERVIZI PER LA MOBILITA' E LA SOSTA	SP7.1.55
	1	FOGLIO	
	55	N°	

LOCALIZZAZIONE	via Barcella
-----------------------	--------------

DENOMINAZIONE	via Barcella
----------------------	--------------

DESTINAZIONE	Parcheggio pubblico adibito alla residenza
---------------------	--

PROPRIETA'	Comune di Nave
-------------------	----------------

DIMENSIONI DEL SERVIZIO	MQ
--------------------------------	----

area lotto	316,00
superficie coperta	
superficie lorda di pavimento	
superficie di pertinenza	

STATO DI CONSERVAZIONE	Buono
-------------------------------	-------

FRUIBILITA'	
--------------------	--

<i>viabilita'</i>	idoneo
<i>piste ciclopedonali</i>	non raggiunto
<i>parcheggi</i>	
<i>superamento barriere architettoniche</i>	non idoneo

OBIETTIVI	Mantenimento funzionale
------------------	-------------------------

NOTE	
-------------	--

PIANO DEI SERVIZI

SCHEDA DI RILEVAZIONE SERVIZI

SP	7	SERVIZI PER LA MOBILITA' E LA SOSTA	SP7.1.56
	1	FOGLIO	
	56	N°	

LOCALIZZAZIONE	via Comini
-----------------------	------------

DENOMINAZIONE	via Comini
----------------------	------------

DESTINAZIONE	Parcheggio pubblico adibito alla residenza
---------------------	--

PROPRIETA'	Comune di Nave
-------------------	----------------

DIMENSIONI DEL SERVIZIO	MQ
--------------------------------	----

area lotto	287,00
------------	--------

superficie coperta	
--------------------	--

superficie lorda di pavimento	
-------------------------------	--

superficie di pertinenza	
--------------------------	--

STATO DI CONSERVAZIONE	Buono
-------------------------------	-------

FRUIBILITA'	
--------------------	--

<i>viabilita'</i>	idoneo
-------------------	--------

<i>piste ciclopedonali</i>	non raggiunto
----------------------------	---------------

<i>parcheggi</i>	
------------------	--

<i>superamento barriere architettoniche</i>	non idoneo
---	------------

OBIETTIVI	Mantenimento funzionale
------------------	-------------------------

NOTE	
-------------	--

PIANO DEI SERVIZI

SCHEDA DI RILEVAZIONE SERVIZI

SP	7	SERVIZI PER LA MOBILITA' E LA SOSTA	SP7.1.57
	1	FOGLIO	
	57	N°	




LOCALIZZAZIONE	interna via Campazzo
-----------------------	----------------------

DENOMINAZIONE	interna via Campazzo
----------------------	----------------------

DESTINAZIONE	Parcheggio pubblico adibito alla residenza
---------------------	--


PROPRIETA'	Comune di Nave
-------------------	----------------

DIMENSIONI DEL SERVIZIO	MQ
--------------------------------	----

area lotto	111,00
superficie coperta	
superficie lorda di pavimento	
superficie di pertinenza	

STATO DI CONSERVAZIONE	Buono
-------------------------------	-------

FRUIBILITA'	
--------------------	--

<i>viabilita'</i>	idoneo
<i>piste ciclopedonali</i>	non raggiunto
<i>parcheggi</i>	
<i>superamento barriere architettoniche</i>	non idoneo

OBIETTIVI	Mantenimento funzionale
------------------	-------------------------

NOTE	
-------------	--

PIANO DEI SERVIZI

SCHEDA DI RILEVAZIONE SERVIZI

SP	7	SERVIZI PER LA MOBILITA' E LA SOSTA	SP7.1.58
	1	FOGLIO	
	58	N°	

LOCALIZZAZIONE	Piazza Martiri della Libertà
-----------------------	------------------------------

DENOMINAZIONE	Piazza Martiri della Libertà
----------------------	------------------------------

DESTINAZIONE	Piazze e spazi ciclo-pedonali
---------------------	-------------------------------

PROPRIETA'	Comune di Nave
-------------------	----------------

DIMENSIONI DEL SERVIZIO	MQ
--------------------------------	----

area lotto	2.954,00
superficie coperta	/
superficie lorda di pavimento	/
superficie di pertinenza	/

STATO DI CONSERVAZIONE	Buono
-------------------------------	-------

FRUIBILITA'	
--------------------	--

<i>viabilita'</i>	idoneo
<i>piste ciclopedonali</i>	non raggiunto
<i>parcheggi</i>	/
<i>superamento barriere architettoniche</i>	idoneo

OBIETTIVI	Mantenimento funzionale
------------------	-------------------------

NOTE	
-------------	--

PIANO DEI SERVIZI

SCHEDA DI RILEVAZIONE SERVIZI

SP	7	SERVIZI PER LA MOBILITA' E LA SOSTA	SP7.1.59
	1	FOGLIO	
	59	N°	

LOCALIZZAZIONE	via Fontanello
-----------------------	----------------

DENOMINAZIONE	via Fontanello
----------------------	----------------

DESTINAZIONE	Parcheggio pubblico adibito alla residenza
---------------------	--

PROPRIETA'	Comune di Nave
-------------------	----------------

DIMENSIONI DEL SERVIZIO	MQ
--------------------------------	----

area lotto	721,00
superficie coperta	
superficie lorda di pavimento	
superficie di pertinenza	

STATO DI CONSERVAZIONE	Ottimo
-------------------------------	--------

FRUIBILITA'	
--------------------	--

<i>viabilita'</i>	idoneo
<i>piste ciclopedonali</i>	raggiunto
<i>parcheggi</i>	
<i>superamento barriere architettoniche</i>	idoneo

OBIETTIVI	Mantenimento funzionale
------------------	-------------------------

NOTE	Ampliamento in corso di realizzazione.
-------------	--

PIANO DEI SERVIZI

SCHEDA DI RILEVAZIONE SERVIZI

SP	7	SERVIZI PER LA MOBILITA' E LA SOSTA	SP7.1.60
	1	FOGLIO	
	60	N°	

LOCALIZZAZIONE	interna via Paolo VI
-----------------------	----------------------

DENOMINAZIONE	interna via Paolo VI
----------------------	----------------------

DESTINAZIONE	Parcheggio pubblico adibito alla residenza
---------------------	--

PROPRIETA'	Comune di Nave
-------------------	----------------

DIMENSIONI DEL SERVIZIO	MQ
--------------------------------	----

area lotto	216,00
superficie coperta	
superficie lorda di pavimento	
superficie di pertinenza	

STATO DI CONSERVAZIONE	Buono
-------------------------------	-------

FRUIBILITA'	
--------------------	--

<i>viabilita'</i>	idoneo
<i>piste ciclopedonali</i>	non raggiunto
<i>parcheggi</i>	
<i>superamento barriere architettoniche</i>	non idoneo

OBIETTIVI	Mantenimento funzionale
------------------	-------------------------

NOTE	
-------------	--

PIANO DEI SERVIZI

SCHEDA DI RILEVAZIONE SERVIZI

SP	7	SERVIZI PER LA MOBILITA' E LA SOSTA	SP7.1.61
	1	FOGLIO	
	61	N°	

LOCALIZZAZIONE	via S. Marco
-----------------------	--------------

DENOMINAZIONE	via S. Marco
----------------------	--------------

DESTINAZIONE	Parcheggio pubblico adibito alla residenza
---------------------	--

PROPRIETA'	Comune di Nave
-------------------	----------------

DIMENSIONI DEL SERVIZIO	MQ
--------------------------------	----

area lotto	63,00
------------	-------

superficie coperta	
--------------------	--

superficie lorda di pavimento	
-------------------------------	--

superficie di pertinenza	
--------------------------	--

STATO DI CONSERVAZIONE	Buono
-------------------------------	-------

FRUIBILITA'	
--------------------	--

<i>viabilita'</i>	idoneo
-------------------	--------

<i>piste ciclopedonali</i>	non raggiunto
----------------------------	---------------

<i>parcheggi</i>	
------------------	--

<i>superamento barriere architettoniche</i>	non idoneo
---	------------

OBIETTIVI	Mantenimento funzionale
------------------	-------------------------

NOTE	
-------------	--

PIANO DEI SERVIZI

SCHEDA DI RILEVAZIONE SERVIZI

SP	7	SERVIZI PER LA MOBILITA' E LA SOSTA	SP7.1.62
	1	FOGLIO	
	62	N°	

LOCALIZZAZIONE	via Paolo VI
-----------------------	--------------

DENOMINAZIONE	via Paolo VI
----------------------	--------------

DESTINAZIONE	Parcheggio pubblico adibito alla residenza
---------------------	--

PROPRIETA'	Comune di Nave
-------------------	----------------

DIMENSIONI DEL SERVIZIO	MQ
--------------------------------	----

area lotto	106,00
------------	--------

superficie coperta	
--------------------	--

superficie lorda di pavimento	
-------------------------------	--

superficie di pertinenza	
--------------------------	--

STATO DI CONSERVAZIONE	Buono
-------------------------------	-------

FRUIBILITA'	
--------------------	--

<i>viabilita'</i>	idoneo
-------------------	--------

<i>piste ciclopedonali</i>	non raggiunto
----------------------------	---------------

<i>parcheggi</i>	
------------------	--

<i>superamento barriere architettoniche</i>	non idoneo
---	------------

OBIETTIVI	Mantenimento funzionale
------------------	-------------------------

NOTE	
-------------	--

PIANO DEI SERVIZI

SCHEDA DI RILEVAZIONE SERVIZI

SP	7	SERVIZI PER LA MOBILITA' E LA SOSTA	SP7.1.63
	1	FOGLIO	
	63	N°	

LOCALIZZAZIONE	via Paolo VI
-----------------------	--------------

DENOMINAZIONE	via Paolo VI
----------------------	--------------

DESTINAZIONE	Parcheggio pubblico adibito alla residenza
---------------------	--

PROPRIETA'	Comune di Nave
-------------------	----------------

DIMENSIONI DEL SERVIZIO	MQ
--------------------------------	----

area lotto	812,00
superficie coperta	
superficie lorda di pavimento	
superficie di pertinenza	

STATO DI CONSERVAZIONE	Buono
-------------------------------	-------

FRUIBILITA'	
--------------------	--

<i>viabilita'</i>	idoneo
<i>piste ciclopedonali</i>	non raggiunto
<i>parcheggi</i>	
<i>superamento barriere architettoniche</i>	idoneo

OBIETTIVI	Mantenimento funzionale
------------------	-------------------------

NOTE	
-------------	--

PIANO DEI SERVIZI

SCHEDA DI RILEVAZIONE SERVIZI

SP	7	SERVIZI PER LA MOBILITA' E LA SOSTA	SP7.1.64
	1	FOGLIO	
	64	N°	

LOCALIZZAZIONE	via Brescia
-----------------------	-------------

DENOMINAZIONE	via Brescia
----------------------	-------------

DESTINAZIONE	Parcheggio pubblico adibito alla residenza
---------------------	--

PROPRIETA'	Comune di Nave
-------------------	----------------

DIMENSIONI DEL SERVIZIO	MQ
--------------------------------	----

area lotto	625,00
superficie coperta	
superficie lorda di pavimento	
superficie di pertinenza	

STATO DI CONSERVAZIONE	Buono
-------------------------------	-------

FRUIBILITA'	
--------------------	--

<i>viabilita'</i>	idoneo
<i>piste ciclopedonali</i>	non raggiunto
<i>parcheggi</i>	
<i>superamento barriere architettoniche</i>	idoneo

OBIETTIVI	Mantenimento funzionale
------------------	-------------------------

NOTE	
-------------	--

PIANO DEI SERVIZI

SCHEDA DI RILEVAZIONE SERVIZI

SP	7	SERVIZI PER LA MOBILITA' E LA SOSTA	SP7.1.65
	1	FOGLIO	
	65	N°	

LOCALIZZAZIONE	via Necropoli Romana
-----------------------	----------------------

DENOMINAZIONE	via Necropoli Romana
----------------------	----------------------

DESTINAZIONE	Parcheggio pubblico adibito alla residenza
---------------------	--

PROPRIETA'	Comune di Nave
-------------------	----------------

DIMENSIONI DEL SERVIZIO	MQ
--------------------------------	----

area lotto	259,00
superficie coperta	
superficie lorda di pavimento	
superficie di pertinenza	

STATO DI CONSERVAZIONE	Buono
-------------------------------	-------

FRUIBILITA'	
--------------------	--

<i>viabilita'</i>	idoneo
<i>piste ciclopedonali</i>	non raggiunto
<i>parcheggi</i>	
<i>superamento barriere architettoniche</i>	non idoneo

OBIETTIVI	Mantenimento funzionale
------------------	-------------------------

NOTE	
-------------	--

PIANO DEI SERVIZI

SCHEDA DI RILEVAZIONE SERVIZI

SP	7	SERVIZI PER LA MOBILITA' E LA SOSTA	SP7.1.66
	1	FOGLIO	
	66	N°	

LOCALIZZAZIONE	via Paolo VI
-----------------------	--------------

DENOMINAZIONE	via Paolo VI
----------------------	--------------

DESTINAZIONE	Parcheggio pubblico adibito alla residenza
---------------------	--

PROPRIETA'	Comune di Nave
-------------------	----------------

DIMENSIONI DEL SERVIZIO	MQ
--------------------------------	----

area lotto	83,00
------------	-------

superficie coperta	
--------------------	--

superficie lorda di pavimento	
-------------------------------	--

superficie di pertinenza	
--------------------------	--

STATO DI CONSERVAZIONE	Buono
-------------------------------	-------

FRUIBILITA'	
--------------------	--

<i>viabilita'</i>	idoneo
-------------------	--------

<i>piste ciclopedonali</i>	non raggiunto
----------------------------	---------------

<i>parcheggi</i>	
------------------	--

<i>superamento barriere architettoniche</i>	non idoneo
---	------------

OBIETTIVI	Mantenimento funzionale
------------------	-------------------------

NOTE	
-------------	--

PIANO DEI SERVIZI

SCHEDA DI RILEVAZIONE SERVIZI

SP	7	SERVIZI PER LA MOBILITA' E LA SOSTA	SP7.1.67
	1	FOGLIO	
	67	N°	

LOCALIZZAZIONE | via paolo VI

DENOMINAZIONE | via paolo VI

DESTINAZIONE | Parcheggio pubblico adibito alla residenza

PROPRIETA' | Comune di Nave

DIMENSIONI DEL SERVIZIO | MQ

area lotto	206,00
superficie coperta	/
superficie lorda di pavimento	/
superficie di pertinenza	/

STATO DI CONSERVAZIONE | Buono

FRUIBILITA'

<i>viabilita'</i>	idoneo
<i>piste ciclopedonali</i>	non raggiunto
<i>parcheggi</i>	/
<i>superamento barriere architettoniche</i>	non idoneo

OBIETTIVI | Mantenimento funzionale

NOTE

PIANO DEI SERVIZI

SCHEDA DI RILEVAZIONE SERVIZI

SP	7	SERVIZI PER LA MOBILITA' E LA SOSTA	SP7.1.68
	1	FOGLIO	
	68	N°	

LOCALIZZAZIONE	via Paolo VI
-----------------------	--------------

DENOMINAZIONE	via Paolo VI
----------------------	--------------

DESTINAZIONE	Parcheggio pubblico adibito alla residenza
---------------------	--

PROPRIETA'	Comune di Nave
-------------------	----------------

DIMENSIONI DEL SERVIZIO	MQ
--------------------------------	----

area lotto	71,00
superficie coperta	
superficie lorda di pavimento	
superficie di pertinenza	

STATO DI CONSERVAZIONE	Buono
-------------------------------	-------

FRUIBILITA'	
--------------------	--

<i>viabilita'</i>	idoneo
<i>piste ciclopedonali</i>	non raggiunto
<i>parcheggi</i>	
<i>superamento barriere architettoniche</i>	non idoneo

OBIETTIVI	Mantenimento funzionale
------------------	-------------------------

NOTE	
-------------	--

PIANO DEI SERVIZI

SCHEDA DI RILEVAZIONE SERVIZI

SP	7	SERVIZI PER LA MOBILITA' E LA SOSTA	SP7.1.69
	1	FOGLIO	
	69	N°	

LOCALIZZAZIONE	via Grizzago
-----------------------	--------------

DENOMINAZIONE	via Grizzago
----------------------	--------------

DESTINAZIONE	Parcheggio pubblico adibito alla residenza
---------------------	--

PROPRIETA'	Comune di Nave
-------------------	----------------

DIMENSIONI DEL SERVIZIO	MQ
--------------------------------	----

area lotto	135,00
superficie coperta	
superficie lorda di pavimento	
superficie di pertinenza	

STATO DI CONSERVAZIONE	Buono
-------------------------------	-------

FRUIBILITA'	
--------------------	--

<i>viabilita'</i>	idoneo
<i>piste ciclopedonali</i>	non raggiunto
<i>parcheggi</i>	
<i>superamento barriere architettoniche</i>	non idoneo

OBIETTIVI	Mantenimento funzionale
------------------	-------------------------

NOTE	
-------------	--

PIANO DEI SERVIZI

SCHEDA DI RILEVAZIONE SERVIZI

SP	7	SERVIZI PER LA MOBILITA' E LA SOSTA	SP7.1.70
	1	FOGLIO	
	70	N°	

LOCALIZZAZIONE	via Belcolle
-----------------------	--------------

DENOMINAZIONE	via Belcolle
----------------------	--------------

DESTINAZIONE	Parcheggio pubblico adibito alla residenza
---------------------	--

PROPRIETA'	Comune di Nave
-------------------	----------------

DIMENSIONI DEL SERVIZIO	MQ
--------------------------------	----

area lotto	1.011,00
superficie coperta	
superficie lorda di pavimento	
superficie di pertinenza	

STATO DI CONSERVAZIONE	Buono
-------------------------------	-------

FRUIBILITA'	
--------------------	--

<i>viabilita'</i>	idoneo
<i>piste ciclopedonali</i>	non raggiunto
<i>parcheggi</i>	
<i>superamento barriere architettoniche</i>	idoneo

OBIETTIVI	Mantenimento funzionale
------------------	-------------------------

NOTE	
-------------	--

PIANO DEI SERVIZI

SCHEDA DI RILEVAZIONE SERVIZI

SP	7	SERVIZI PER LA MOBILITA' E LA SOSTA	SP7.1.71
	1	FOGLIO	
	71	N°	

LOCALIZZAZIONE	via Sacca
-----------------------	-----------

DENOMINAZIONE	via Sacca
----------------------	-----------

DESTINAZIONE	Parcheggio pubblico adibito alla residenza
---------------------	--

PROPRIETA'	Comune di Nave
-------------------	----------------

DIMENSIONI DEL SERVIZIO	MQ
--------------------------------	----

area lotto	100,00
superficie coperta	
superficie lorda di pavimento	
superficie di pertinenza	

STATO DI CONSERVAZIONE	Buono
-------------------------------	-------

FRUIBILITA'	
--------------------	--

<i>viabilita'</i>	idoneo
<i>piste ciclopedonali</i>	non raggiunto
<i>parcheggi</i>	
<i>superamento barriere architettoniche</i>	non idoneo

OBIETTIVI	Mantenimento funzionale
------------------	-------------------------

NOTE	
-------------	--

PIANO DEI SERVIZI

SCHEDA DI RILEVAZIONE SERVIZI

SP	7	SERVIZI PER LA MOBILITA' E LA SOSTA	SP7.1.72
	1	FOGLIO	
	72	N°	

LOCALIZZAZIONE	
-----------------------	--

DENOMINAZIONE	
----------------------	--

DESTINAZIONE	Parcheggio pubblico adibito alla residenza
---------------------	--

PROPRIETA'	Comune di Nave
-------------------	----------------

DIMENSIONI DEL SERVIZIO	MQ
--------------------------------	----

area lotto	132,00
------------	--------

superficie coperta	/
--------------------	---

superficie lorda di pavimento	/
-------------------------------	---

superficie di pertinenza	/
--------------------------	---

STATO DI CONSERVAZIONE	Ottima
-------------------------------	--------

FRUIBILITA'	
--------------------	--

<i>viabilita'</i>	idoneo
-------------------	--------

<i>piste ciclopedonali</i>	raggiunto
----------------------------	-----------

<i>parcheggi</i>	/
------------------	---

<i>superamento barriere architettoniche</i>	idoneo
---	--------

OBIETTIVI	Mantenimento funzionale
------------------	-------------------------

NOTE	
-------------	--

PIANO DEI SERVIZI

SCHEDA DI RILEVAZIONE SERVIZI

SP	7	SERVIZI PER LA MOBILITA' E LA SOSTA	SP7.1.73
	1	FOGLIO	
	73	N°	

LOCALIZZAZIONE	
-----------------------	--

DENOMINAZIONE	
----------------------	--

DESTINAZIONE	Parcheggio pubblico adibito alla residenza
---------------------	--

PROPRIETA'	Comune di Nave
-------------------	----------------

DIMENSIONI DEL SERVIZIO	MQ
--------------------------------	----

area lotto	1.508,00
superficie coperta	
superficie lorda di pavimento	
superficie di pertinenza	

STATO DI CONSERVAZIONE	Ottimo
-------------------------------	--------

FRUIBILITA'	
--------------------	--

<i>viabilita'</i>	idoneo
<i>piste ciclopedonali</i>	raggiunto
<i>parcheggi</i>	
<i>superamento barriere architettoniche</i>	idoneo

OBIETTIVI	Mantenimento funzionale
------------------	-------------------------

NOTE	
-------------	--

PIANO DEI SERVIZI

SCHEDA DI RILEVAZIONE SERVIZI

SP	7	SERVIZI PER LA MOBILITA' E LA SOSTA	SP7.2.02
	2	FOGLIO	
	02	N°	

LOCALIZZAZIONE	via Fossato
-----------------------	-------------

DENOMINAZIONE	via Fossato
----------------------	-------------

DESTINAZIONE	Parcheggio pubblico adibito alla residenza
---------------------	--

PROPRIETA'	Comune di Nave
-------------------	----------------

DIMENSIONI DEL SERVIZIO	MQ
--------------------------------	----

area lotto	707,00
superficie coperta	/
superficie lorda di pavimento	/
superficie di pertinenza	/

STATO DI CONSERVAZIONE	Buono
-------------------------------	-------

FRUIBILITA'	
--------------------	--

<i>viabilita'</i>	idoneo
<i>piste ciclopedonali</i>	non raggiunto
<i>parcheggi</i>	/
<i>superamento barriere architettoniche</i>	non idoneo

OBIETTIVI	Mantenimento funzionale
------------------	-------------------------

NOTE	
-------------	--

PIANO DEI SERVIZI

SCHEDA DI RILEVAZIONE SERVIZI

SP	7	SERVIZI PER LA MOBILITA' E LA SOSTA	SP7.2.03
	2	FOGLIO	
	03	N°	

LOCALIZZAZIONE	piazza Maria Ausiliatrice
-----------------------	---------------------------

DENOMINAZIONE	piazza Maria Ausiliatrice
----------------------	---------------------------

DESTINAZIONE	Parcheggio pubblico adibito alla residenza
---------------------	--

PROPRIETA'	Comune di Nave
-------------------	----------------

DIMENSIONI DEL SERVIZIO	MQ
--------------------------------	----

area lotto	1.599,00
superficie coperta	
superficie lorda di pavimento	
superficie di pertinenza	

STATO DI CONSERVAZIONE	Buono
-------------------------------	-------

FRUIBILITA'	
--------------------	--

<i>viabilita'</i>	idoneo
<i>piste ciclopedonali</i>	non raggiunto
<i>parcheggi</i>	
<i>superamento barriere architettoniche</i>	non idoneo

OBIETTIVI	Mantenimento funzionale
------------------	-------------------------

NOTE	
-------------	--

PIANO DEI SERVIZI

SCHEDA DI RILEVAZIONE SERVIZI

SP	7	SERVIZI PER LA MOBILITA' E LA SOSTA	SP7.2.04
	2	FOGLIO	
	04	N°	

LOCALIZZAZIONE	via Brescia
-----------------------	-------------

DENOMINAZIONE	via Brescia
----------------------	-------------

DESTINAZIONE	Parcheggio pubblico adibito alla residenza
---------------------	--

PROPRIETA'	Comune di Nave
-------------------	----------------

DIMENSIONI DEL SERVIZIO	MQ
--------------------------------	----

area lotto	165,00
superficie coperta	
superficie lorda di pavimento	
superficie di pertinenza	

STATO DI CONSERVAZIONE	Buono
-------------------------------	-------

FRUIBILITA'	
--------------------	--

<i>viabilita'</i>	idoneo
<i>piste ciclopedonali</i>	non raggiunto
<i>parcheggi</i>	
<i>superamento barriere architettoniche</i>	non idoneo

OBIETTIVI	Mantenimento funzionale
------------------	-------------------------

NOTE	
-------------	--

PIANO DEI SERVIZI

SCHEDA DI RILEVAZIONE SERVIZI

SP	7	SERVIZI PER LA MOBILITA' E LA SOSTA	SP7.2.05
	2	FOGLIO	
	05	N°	

LOCALIZZAZIONE	via S.Ile Minola
-----------------------	------------------

DENOMINAZIONE	via S.Ile Minola
----------------------	------------------

DESTINAZIONE	Parcheggio pubblico adibito al commerciale
---------------------	--

PROPRIETA'	Comune di Nave
-------------------	----------------

DIMENSIONI DEL SERVIZIO	MQ
--------------------------------	----

area lotto	559,00
------------	--------

superficie coperta	
--------------------	--

superficie lorda di pavimento	
-------------------------------	--

superficie di pertinenza	
--------------------------	--

STATO DI CONSERVAZIONE	Buono
-------------------------------	-------

FRUIBILITA'	
--------------------	--

<i>viabilita'</i>	idoneo
-------------------	--------

<i>piste ciclopedonali</i>	non raggiunto
----------------------------	---------------

<i>parcheggi</i>	
------------------	--

<i>superamento barriere architettoniche</i>	non idoneo
---	------------

OBIETTIVI	Mantenimento funzionale
------------------	-------------------------

NOTE	
-------------	--

PIANO DEI SERVIZI

SCHEDA DI RILEVAZIONE SERVIZI

SP	7	SERVIZI PER LA MOBILITA' E LA SOSTA	SP7.2.06
	2	FOGLIO	
	06	N°	

LOCALIZZAZIONE	via Borano
-----------------------	------------

DENOMINAZIONE	via Borano
----------------------	------------

DESTINAZIONE	Parcheggio pubblico adibito alla residenza
---------------------	--

PROPRIETA'	Comune di Nave
-------------------	----------------

DIMENSIONI DEL SERVIZIO	MQ
--------------------------------	----

area lotto	70,00
superficie coperta	/
superficie lorda di pavimento	/
superficie di pertinenza	/

STATO DI CONSERVAZIONE	Buono
-------------------------------	-------

FRUIBILITA'	
--------------------	--

<i>viabilita'</i>	idoneo
<i>piste ciclopedonali</i>	non raggiunto
<i>parcheggi</i>	/
<i>superamento barriere architettoniche</i>	non idoneo

OBIETTIVI	Mantenimento funzionale
------------------	-------------------------

NOTE	
-------------	--

PIANO DEI SERVIZI

SCHEDA DI RILEVAZIONE SERVIZI

SP	7	SERVIZI PER LA MOBILITA' E LA SOSTA	SP7.2.07
	2	FOGLIO	
	07	N°	

LOCALIZZAZIONE	via Brescia
-----------------------	-------------

DENOMINAZIONE	via Brescia
----------------------	-------------

DESTINAZIONE	Parcheggio pubblico adibito alla residenza
---------------------	--

PROPRIETA'	Comune di Nave
-------------------	----------------

DIMENSIONI DEL SERVIZIO	MQ
--------------------------------	----

area lotto	370,00
------------	--------

superficie coperta	
--------------------	--

superficie lorda di pavimento	
-------------------------------	--

superficie di pertinenza	
--------------------------	--

STATO DI CONSERVAZIONE	Buono
-------------------------------	-------

FRUIBILITA'	
--------------------	--

<i>viabilita'</i>	idoneo
-------------------	--------

<i>piste ciclopedonali</i>	non raggiunto
----------------------------	---------------

<i>parcheggi</i>	
------------------	--

<i>superamento barriere architettoniche</i>	non idoneo
---	------------

OBIETTIVI	Mantenimento funzionale
------------------	-------------------------

NOTE	
-------------	--

PIANO DEI SERVIZI

SCHEDA DI RILEVAZIONE SERVIZI

SP	7	SERVIZI PER LA MOBILITA' E LA SOSTA	SP7.2.08
	2	FOGLIO	
	08	N°	

LOCALIZZAZIONE	via Brescia
-----------------------	-------------

DENOMINAZIONE	via Brescia
----------------------	-------------

DESTINAZIONE	Parcheggio pubblico adibito alla residenza
---------------------	--

PROPRIETA'	Comune di Nave
-------------------	----------------

DIMENSIONI DEL SERVIZIO	MQ
--------------------------------	----

area lotto	48,00
------------	-------

superficie coperta	
--------------------	--

superficie lorda di pavimento	
-------------------------------	--

superficie di pertinenza	
--------------------------	--

STATO DI CONSERVAZIONE	Buono
-------------------------------	-------

FRUIBILITA'	
--------------------	--

<i>viabilita'</i>	idoneo
-------------------	--------

<i>piste ciclopedonali</i>	non raggiunto
----------------------------	---------------

<i>parcheggi</i>	
------------------	--

<i>superamento barriere architettoniche</i>	non idoneo
---	------------

OBIETTIVI	Mantenimento funzionale
------------------	-------------------------

NOTE	
-------------	--

PIANO DEI SERVIZI

SCHEDA DI RILEVAZIONE SERVIZI

SP	7	SERVIZI PER LA MOBILITA' E LA SOSTA	SP7.2.09
	2	FOGLIO	
	09	N°	

LOCALIZZAZIONE	via Fanti d'Italia
-----------------------	--------------------

DENOMINAZIONE	via Fanti d'Italia
----------------------	--------------------

DESTINAZIONE	Parcheggio pubblico adibito alla residenza
---------------------	--

PROPRIETA'	Comune di Nave
-------------------	----------------

DIMENSIONI DEL SERVIZIO	MQ
--------------------------------	----

area lotto	319,00
------------	--------

superficie coperta	
--------------------	--

superficie lorda di pavimento	
-------------------------------	--

superficie di pertinenza	
--------------------------	--

STATO DI CONSERVAZIONE	Buono
-------------------------------	-------

FRUIBILITA'	
--------------------	--

<i>viabilita'</i>	idoneo
-------------------	--------

<i>piste ciclopedonali</i>	non raggiunto
----------------------------	---------------

<i>parcheggi</i>	
------------------	--

<i>superamento barriere architettoniche</i>	non idoneo
---	------------

OBIETTIVI	Mantenimento funzionale
------------------	-------------------------

NOTE	
-------------	--

PIANO DEI SERVIZI

SCHEDA DI RILEVAZIONE SERVIZI

SP	7	SERVIZI PER LA MOBILITA' E LA SOSTA	SP7.2.10
	2	FOGLIO	
	10	N°	

LOCALIZZAZIONE	via della Fonte
-----------------------	-----------------

DENOMINAZIONE	via della Fonte
----------------------	-----------------

DESTINAZIONE	Parcheggio pubblico adibito alla residenza
---------------------	--

PROPRIETA'	Comune di Nave
-------------------	----------------

DIMENSIONI DEL SERVIZIO	MQ
--------------------------------	----

area lotto	235,00
------------	--------

superficie coperta	
--------------------	--

superficie lorda di pavimento	
-------------------------------	--

superficie di pertinenza	
--------------------------	--

STATO DI CONSERVAZIONE	Buono
-------------------------------	-------

FRUIBILITA'	
--------------------	--

<i>viabilita'</i>	idoneo
-------------------	--------

<i>piste ciclopedonali</i>	non raggiunto
----------------------------	---------------

<i>parcheggi</i>	
------------------	--

<i>superamento barriere architettoniche</i>	non idoneo
---	------------

OBIETTIVI	Mantenimento funzionale
------------------	-------------------------

NOTE	
-------------	--

PIANO DEI SERVIZI

SCHEDA DI RILEVAZIONE SERVIZI

SP	7	SERVIZI PER LA MOBILITA' E LA SOSTA	SP7.2.11
	2	FOGLIO	
	11	N°	

LOCALIZZAZIONE via Fanti d'Italia

DENOMINAZIONE via Fanti d'Italia

DESTINAZIONE Parcheggio pubblico adibito alla residenza

PROPRIETA' Comune di Nave

DIMENSIONI DEL SERVIZIO MQ

area lotto	408,00
superficie coperta	/
superficie lorda di pavimento	/
superficie di pertinenza	/

STATO DI CONSERVAZIONE Buono

FRUIBILITA'

<i>viabilita'</i>	idoneo
<i>piste ciclopedonali</i>	non raggiunto
<i>parcheggi</i>	/
<i>superamento barriere architettoniche</i>	non idoneo

OBIETTIVI Mantenimento funzionale

NOTE

PIANO DEI SERVIZI

SCHEDA DI RILEVAZIONE SERVIZI

SP	7	SERVIZI PER LA MOBILITA' E LA SOSTA	SP7.2.12
	2	FOGLIO	
	12	N°	

LOCALIZZAZIONE	via Fanti d'Italia
-----------------------	--------------------

DENOMINAZIONE	via Fanti d'Italia
----------------------	--------------------

DESTINAZIONE	Parcheggio pubblico adibito alla residenza
---------------------	--

PROPRIETA'	Comune di Nave
-------------------	----------------

DIMENSIONI DEL SERVIZIO	MQ
--------------------------------	----

area lotto	2.611,00
superficie coperta	
superficie lorda di pavimento	
superficie di pertinenza	

STATO DI CONSERVAZIONE	Buono
-------------------------------	-------

FRUIBILITA'	
--------------------	--

<i>viabilita'</i>	idoneo
<i>piste ciclopedonali</i>	non raggiunto
<i>parcheggi</i>	
<i>superamento barriere architettoniche</i>	idoneo

OBIETTIVI	Mantenimento funzionale
------------------	-------------------------

NOTE	
-------------	--

PIANO DEI SERVIZI

SCHEDA DI RILEVAZIONE SERVIZI

SP	7	SERVIZI PER LA MOBILITA' E LA SOSTA	SP7.2.13
	2	FOGLIO	
	13	N°	

LOCALIZZAZIONE	via della Fonte
-----------------------	-----------------

DENOMINAZIONE	via della Fonte
----------------------	-----------------

DESTINAZIONE	Parcheggio pubblico adibito alla residenza
---------------------	--

PROPRIETA'	Comune di Nave
-------------------	----------------

DIMENSIONI DEL SERVIZIO	MQ
--------------------------------	----

area lotto	227,00
superficie coperta	/
superficie lorda di pavimento	/
superficie di pertinenza	/

STATO DI CONSERVAZIONE	Buono
-------------------------------	-------

FRUIBILITA'	
--------------------	--

<i>viabilita'</i>	idoneo
<i>piste ciclopedonali</i>	non raggiunto
<i>parcheggi</i>	/
<i>superamento barriere architettoniche</i>	non idoneo

OBIETTIVI	Mantenimento funzionale
------------------	-------------------------

NOTE	
-------------	--

PIANO DEI SERVIZI

SCHEDA DI RILEVAZIONE SERVIZI

SP	7	SERVIZI PER LA MOBILITA' E LA SOSTA	SP7.2.14
	2	FOGLIO	
	14	N°	

LOCALIZZAZIONE	via della Fonte
-----------------------	-----------------

DENOMINAZIONE	via della Fonte
----------------------	-----------------

DESTINAZIONE	Parcheggio pubblico adibito alla residenza
---------------------	--

PROPRIETA'	Comune di Nave
-------------------	----------------

DIMENSIONI DEL SERVIZIO	MQ
--------------------------------	----

area lotto	110,00
superficie coperta	
superficie lorda di pavimento	
superficie di pertinenza	

STATO DI CONSERVAZIONE	Buono
-------------------------------	-------

FRUIBILITA'	
--------------------	--

<i>viabilita'</i>	idoneo
<i>piste ciclopedonali</i>	non raggiunto
<i>parcheggi</i>	
<i>superamento barriere architettoniche</i>	non idoneo

OBIETTIVI	Mantenimento funzionale
------------------	-------------------------

NOTE	
-------------	--

PIANO DEI SERVIZI

SCHEDA DI RILEVAZIONE SERVIZI

SP	7	SERVIZI PER LA MOBILITA' E LA SOSTA	SP7.2.15
	2	FOGLIO	
	15	N°	

LOCALIZZAZIONE	via S. Costanzo
-----------------------	-----------------

DENOMINAZIONE	via S. Costanzo
----------------------	-----------------

DESTINAZIONE	Parcheggio pubblico adibito alla residenza
---------------------	--

PROPRIETA'	Comune di Nave
-------------------	----------------

DIMENSIONI DEL SERVIZIO	MQ
--------------------------------	----

area lotto	1.195,00
superficie coperta	/
superficie lorda di pavimento	/
superficie di pertinenza	/

STATO DI CONSERVAZIONE	Buono
-------------------------------	-------

FRUIBILITA'	
--------------------	--

<i>viabilita'</i>	idoneo
<i>piste ciclopedonali</i>	raggiunto
<i>parcheggi</i>	/
<i>superamento barriere architettoniche</i>	idoneo

OBIETTIVI	Mantenimento funzionale
------------------	-------------------------

NOTE	
-------------	--

PIANO DEI SERVIZI

SCHEDA DI RILEVAZIONE SERVIZI

SP	7	SERVIZI PER LA MOBILITA' E LA SOSTA	SP7.2.16
	2	FOGLIO	
	16	N°	

LOCALIZZAZIONE	via Brescia
-----------------------	-------------

DENOMINAZIONE	via Brescia
----------------------	-------------

DESTINAZIONE	Parcheggio pubblico adibito alla residenza
---------------------	--

PROPRIETA'	Comune di Nave
-------------------	----------------

DIMENSIONI DEL SERVIZIO	MQ
--------------------------------	----

area lotto	233,00
------------	--------

superficie coperta	
--------------------	--

superficie lorda di pavimento	
-------------------------------	--

superficie di pertinenza	
--------------------------	--

STATO DI CONSERVAZIONE	Buono
-------------------------------	-------

FRUIBILITA'	
--------------------	--

<i>viabilita'</i>	idoneo
-------------------	--------

<i>piste ciclopedonali</i>	non raggiunto
----------------------------	---------------

<i>parcheggi</i>	
------------------	--

<i>superamento barriere architettoniche</i>	idoneo
---	--------

OBIETTIVI	Mantenimento funzionale
------------------	-------------------------

NOTE	
-------------	--

PIANO DEI SERVIZI

SCHEDA DI RILEVAZIONE SERVIZI

SP	7	SERVIZI PER LA MOBILITA' E LA SOSTA	SP7.2.17
	2	FOGLIO	
	17	N°	

LOCALIZZAZIONE	via Brescia
-----------------------	-------------

DENOMINAZIONE	via Brescia
----------------------	-------------

DESTINAZIONE	Parcheggio pubblico adibito alla residenza
---------------------	--

PROPRIETA'	Comune di Nave
-------------------	----------------

DIMENSIONI DEL SERVIZIO	MQ
--------------------------------	----

area lotto	839,00
------------	--------

superficie coperta	
--------------------	--

superficie lorda di pavimento	
-------------------------------	--

superficie di pertinenza	
--------------------------	--

STATO DI CONSERVAZIONE	Buono
-------------------------------	-------

FRUIBILITA'	
--------------------	--

<i>viabilita'</i>	idoneo
-------------------	--------

<i>piste ciclopedonali</i>	non raggiunto
----------------------------	---------------

<i>parcheggi</i>	
------------------	--

<i>superamento barriere architettoniche</i>	non idoneo
---	------------

OBIETTIVI	Mantenimento funzionale
------------------	-------------------------

NOTE	
-------------	--

PIANO DEI SERVIZI

SCHEDA DI RILEVAZIONE SERVIZI

SP	7	SERVIZI PER LA MOBILITA' E LA SOSTA	SP7.2.18
	2	FOGLIO	
	18	N°	

LOCALIZZAZIONE	Via Brescia
-----------------------	-------------

DENOMINAZIONE	Via Brescia
----------------------	-------------

DESTINAZIONE	Parcheggio pubblico adibito alla residenza
---------------------	--

PROPRIETA'	Comune di Nave
-------------------	----------------

DIMENSIONI DEL SERVIZIO	MQ
--------------------------------	----

area lotto	481,00
------------	--------

superficie coperta	
--------------------	--

superficie lorda di pavimento	
-------------------------------	--

superficie di pertinenza	
--------------------------	--

STATO DI CONSERVAZIONE	Buono
-------------------------------	-------

FRUIBILITA'	
--------------------	--

<i>viabilita'</i>	idoneo
-------------------	--------

<i>piste ciclopedonali</i>	non raggiunto
----------------------------	---------------

<i>parcheggi</i>	
------------------	--

<i>superamento barriere architettoniche</i>	non idoneo
---	------------

OBIETTIVI	Mantenimento funzionale
------------------	-------------------------

NOTE	
-------------	--

PIANO DEI SERVIZI

SCHEDA DI RILEVAZIONE SERVIZI

SP	7	SERVIZI PER LA MOBILITA' E LA SOSTA	SP7.2.19
	2	FOGLIO	
	19	N°	

LOCALIZZAZIONE	via S.Ile Minola
-----------------------	------------------

DENOMINAZIONE	via S.Ile Minola
----------------------	------------------

DESTINAZIONE	Parcheggio pubblico adibito alla residenza
---------------------	--

PROPRIETA'	Comune di Nave
-------------------	----------------

DIMENSIONI DEL SERVIZIO	MQ
--------------------------------	----

area lotto	311,00
superficie coperta	
superficie lorda di pavimento	
superficie di pertinenza	

STATO DI CONSERVAZIONE	Buono
-------------------------------	-------

FRUIBILITA'	
--------------------	--

<i>viabilita'</i>	idoneo
<i>piste ciclopedonali</i>	non raggiunto
<i>parcheggi</i>	
<i>superamento barriere architettoniche</i>	non idoneo

OBIETTIVI	Mantenimento funzionale
------------------	-------------------------

NOTE	
-------------	--

PIANO DEI SERVIZI

SCHEDA DI RILEVAZIONE SERVIZI

SP	7	SERVIZI PER LA MOBILITA' E LA SOSTA	SP7.2.20
	2	FOGLIO	
	20	N°	

LOCALIZZAZIONE	via S. Cesario
-----------------------	----------------

DENOMINAZIONE	via S. Cesario
----------------------	----------------

DESTINAZIONE	Parcheggio pubblico adibito alla residenza
---------------------	--

PROPRIETA'	Comune di Nave
-------------------	----------------

DIMENSIONI DEL SERVIZIO	MQ
--------------------------------	----

area lotto	173,00
superficie coperta	
superficie lorda di pavimento	
superficie di pertinenza	

STATO DI CONSERVAZIONE	Buono
-------------------------------	-------

FRUIBILITA'	
--------------------	--

<i>viabilita'</i>	idoneo
<i>piste ciclopedonali</i>	non raggiunto
<i>parcheggi</i>	
<i>superamento barriere architettoniche</i>	non idoneo

OBIETTIVI	Mantenimento funzionale
------------------	-------------------------

NOTE	
-------------	--

PIANO DEI SERVIZI

SCHEDA DI RILEVAZIONE SERVIZI

SP	7	SERVIZI PER LA MOBILITA' E LA SOSTA	SP7.2.21
	2	FOGLIO	
	21	N°	

LOCALIZZAZIONE	via S. Cesario
-----------------------	----------------

DENOMINAZIONE	via S. Cesario
----------------------	----------------

DESTINAZIONE	Parcheggio pubblico adibito alla residenza
---------------------	--

PROPRIETA'	Comune di Nave
-------------------	----------------

DIMENSIONI DEL SERVIZIO	MQ
--------------------------------	----

area lotto	94,00
superficie coperta	
superficie lorda di pavimento	
superficie di pertinenza	

STATO DI CONSERVAZIONE	Buono
-------------------------------	-------

FRUIBILITA'	
--------------------	--

<i>viabilita'</i>	idoneo
<i>piste ciclopedonali</i>	non raggiunto
<i>parcheggi</i>	
<i>superamento barriere architettoniche</i>	non idoneo

OBIETTIVI	Mantenimento funzionale
------------------	-------------------------

NOTE	
-------------	--

PIANO DEI SERVIZI

SCHEDA DI RILEVAZIONE SERVIZI

SP	7	SERVIZI PER LA MOBILITA' E LA SOSTA	SP7.2.22
	2	FOGLIO	
	22	N°	

LOCALIZZAZIONE	interna via Listrea
-----------------------	---------------------

DENOMINAZIONE	interna via Listrea
----------------------	---------------------

DESTINAZIONE	Parcheggio pubblico adibito alla residenza
---------------------	--

PROPRIETA'	Comune di Nave
-------------------	----------------

DIMENSIONI DEL SERVIZIO	MQ
--------------------------------	----

area lotto	125,00
------------	--------

superficie coperta	
--------------------	--

superficie lorda di pavimento	
-------------------------------	--

superficie di pertinenza	
--------------------------	--

STATO DI CONSERVAZIONE	Buono
-------------------------------	-------

FRUIBILITA'	
--------------------	--

<i>viabilita'</i>	idoneo
-------------------	--------

<i>piste ciclopedonali</i>	non raggiunto
----------------------------	---------------

<i>parcheggi</i>	
------------------	--

<i>superamento barriere architettoniche</i>	non idoneo
---	------------

OBIETTIVI	Mantenimento funzionale
------------------	-------------------------

NOTE	
-------------	--

PIANO DEI SERVIZI

SCHEDA DI RILEVAZIONE SERVIZI

SP	7	SERVIZI PER LA MOBILITA' E LA SOSTA	SP7.2.23
	2	FOGLIO	
	23	N°	

LOCALIZZAZIONE	via Listrea
-----------------------	-------------

DENOMINAZIONE	via Listrea
----------------------	-------------

DESTINAZIONE	Parcheggio pubblico adibito alla residenza
---------------------	--

PROPRIETA'	Comune di Nave
-------------------	----------------

DIMENSIONI DEL SERVIZIO	MQ
--------------------------------	----

area lotto	424,00
superficie coperta	/
superficie lorda di pavimento	/
superficie di pertinenza	/

STATO DI CONSERVAZIONE	Buono
-------------------------------	-------

FRUIBILITA'	
--------------------	--

<i>viabilita'</i>	idoneo
<i>piste ciclopedonali</i>	non raggiunto
<i>parcheggi</i>	/
<i>superamento barriere architettoniche</i>	non idoneo

OBIETTIVI	Mantenimento funzionale
------------------	-------------------------

NOTE	
-------------	--

PIANO DEI SERVIZI

SCHEDA DI RILEVAZIONE SERVIZI

SP	7	SERVIZI PER LA MOBILITA' E LA SOSTA	SP7.2.24
	2	FOGLIO	
	24	N°	

LOCALIZZAZIONE	via Listrea
-----------------------	-------------

DENOMINAZIONE	via Listrea
----------------------	-------------

DESTINAZIONE	Parcheggio pubblico adibito alla residenza
---------------------	--

PROPRIETA'	Comune di Nave
-------------------	----------------

DIMENSIONI DEL SERVIZIO	MQ
--------------------------------	----

area lotto	929,00
------------	--------

superficie coperta	
--------------------	--

superficie lorda di pavimento	
-------------------------------	--

superficie di pertinenza	
--------------------------	--

STATO DI CONSERVAZIONE	Buono
-------------------------------	-------

FRUIBILITA'	
--------------------	--

<i>viabilita'</i>	idoneo
-------------------	--------

<i>piste ciclopedonali</i>	non raggiunto
----------------------------	---------------

<i>parcheggi</i>	
------------------	--

<i>superamento barriere architettoniche</i>	non idoneo
---	------------

OBIETTIVI	Mantenimento funzionale
------------------	-------------------------

NOTE	
-------------	--

PIANO DEI SERVIZI

SCHEDA DI RILEVAZIONE SERVIZI

SP	7	SERVIZI PER LA MOBILITA' E LA SOSTA	SP7.2.25
	2	FOGLIO	
	25	N°	

LOCALIZZAZIONE	via Dernago
-----------------------	-------------

DENOMINAZIONE	via Dernago
----------------------	-------------

DESTINAZIONE	Parcheggio pubblico adibito alla residenza
---------------------	--

PROPRIETA'	Comune di Nave
-------------------	----------------

DIMENSIONI DEL SERVIZIO	MQ
--------------------------------	----

area lotto	385,00
superficie coperta	/
superficie lorda di pavimento	/
superficie di pertinenza	/

STATO DI CONSERVAZIONE	Buono
-------------------------------	-------

FRUIBILITA'	
--------------------	--

<i>viabilita'</i>	idoneo
<i>piste ciclopedonali</i>	non raggiunto
<i>parcheggi</i>	/
<i>superamento barriere architettoniche</i>	non idoneo

OBIETTIVI	Mantenimento funzionale
------------------	-------------------------

NOTE	
-------------	--

PIANO DEI SERVIZI

SCHEDA DI RILEVAZIONE SERVIZI

SP	7	SERVIZI PER LA MOBILITA' E LA SOSTA	SP7.2.27
	2	FOGLIO	
	27	N°	

LOCALIZZAZIONE	via Moia strada I
-----------------------	-------------------

DENOMINAZIONE	via Moia strada I
----------------------	-------------------

DESTINAZIONE	Parcheggio pubblico adibito alla residenza
---------------------	--

PROPRIETA'	Comune di Nave
-------------------	----------------

DIMENSIONI DEL SERVIZIO	MQ
--------------------------------	----

area lotto	594,00
------------	--------

superficie coperta	
--------------------	--

superficie lorda di pavimento	
-------------------------------	--

superficie di pertinenza	
--------------------------	--

STATO DI CONSERVAZIONE	Buono
-------------------------------	-------

FRUIBILITA'	
--------------------	--

<i>viabilita'</i>	idoneo
-------------------	--------

<i>piste ciclopedonali</i>	non raggiunto
----------------------------	---------------

<i>parcheggi</i>	
------------------	--

<i>superamento barriere architettoniche</i>	non idoneo
---	------------

OBIETTIVI	Mantenimento funzionale
------------------	-------------------------

NOTE	
-------------	--

PIANO DEI SERVIZI

SCHEDA DI RILEVAZIONE SERVIZI

SP	7	SERVIZI PER LA MOBILITA' E LA SOSTA	SP7.2.28
	2	FOGLIO	
	28	N°	

LOCALIZZAZIONE	via Moia strada III
-----------------------	---------------------

DENOMINAZIONE	via Moia strada III
----------------------	---------------------

DESTINAZIONE	Parcheggio pubblico adibito alla residenza
---------------------	--

PROPRIETA'	Comune di Nave
-------------------	----------------

DIMENSIONI DEL SERVIZIO	MQ
--------------------------------	----

area lotto	86,00
------------	-------

superficie coperta	
--------------------	--

superficie lorda di pavimento	
-------------------------------	--

superficie di pertinenza	
--------------------------	--

STATO DI CONSERVAZIONE	Buono
-------------------------------	-------

FRUIBILITA'	
--------------------	--

<i>viabilita'</i>	idoneo
-------------------	--------

<i>piste ciclopedonali</i>	non raggiunto
----------------------------	---------------

<i>parcheggi</i>	
------------------	--

<i>superamento barriere architettoniche</i>	non idoneo
---	------------

OBIETTIVI	Mantenimento funzionale
------------------	-------------------------

NOTE	
-------------	--

PIANO DEI SERVIZI

SCHEDA DI RILEVAZIONE SERVIZI

SP	7	SERVIZI PER LA MOBILITA' E LA SOSTA	SP7.2.29
	2	FOGLIO	
	29	N°	

LOCALIZZAZIONE	interna via S.Ile Minola
-----------------------	--------------------------

DENOMINAZIONE	interna via S.Ile Minola
----------------------	--------------------------

DESTINAZIONE	Parcheggio pubblico adibito al commerciale
---------------------	--

PROPRIETA'	Comune di Nave
-------------------	----------------

DIMENSIONI DEL SERVIZIO	MQ
--------------------------------	----

area lotto	633,00
------------	--------

superficie coperta	
--------------------	--

superficie lorda di pavimento	
-------------------------------	--

superficie di pertinenza	
--------------------------	--

STATO DI CONSERVAZIONE	Buono
-------------------------------	-------

FRUIBILITA'	
--------------------	--

<i>viabilita'</i>	idoneo
-------------------	--------

<i>piste ciclopedonali</i>	non raggiunto
----------------------------	---------------

<i>parcheggi</i>	
------------------	--

<i>superamento barriere architettoniche</i>	non idoneo
---	------------

OBIETTIVI	Mantenimento funzionale
------------------	-------------------------

NOTE	
-------------	--

PIANO DEI SERVIZI

SCHEDA DI RILEVAZIONE SERVIZI

SP	7	SERVIZI PER LA MOBILITA' E LA SOSTA	SP7.2.30
	2	FOGLIO	
	30	N°	

LOCALIZZAZIONE	via Monte Grappa
-----------------------	------------------

DENOMINAZIONE	via Monte Grappa
----------------------	------------------

DESTINAZIONE	Parcheggio pubblico adibito alla residenza
---------------------	--

PROPRIETA'	Comune di Nave
-------------------	----------------

DIMENSIONI DEL SERVIZIO	MQ
--------------------------------	----

area lotto	1.474,00
------------	----------

superficie coperta	
--------------------	--

superficie lorda di pavimento	
-------------------------------	--

superficie di pertinenza	
--------------------------	--

STATO DI CONSERVAZIONE	Buono
-------------------------------	-------

FRUIBILITA'	
--------------------	--

<i>viabilita'</i>	idoneo
-------------------	--------

<i>piste ciclopedonali</i>	non raggiunto
----------------------------	---------------

<i>parcheggi</i>	
------------------	--

<i>superamento barriere architettoniche</i>	non idoneo
---	------------

OBIETTIVI	Mantenimento funzionale
------------------	-------------------------

NOTE	
-------------	--

PIANO DEI SERVIZI

SCHEDA DI RILEVAZIONE SERVIZI

SP	7	SERVIZI PER LA MOBILITA' E LA SOSTA	SP7.2.31
	2	FOGLIO	
	31	N°	

LOCALIZZAZIONE	via Sassiva
-----------------------	-------------

DENOMINAZIONE	via Sassiva
----------------------	-------------

DESTINAZIONE	Parcheggio pubblico adibito alla residenza
---------------------	--

PROPRIETA'	Comune di Nave
-------------------	----------------

DIMENSIONI DEL SERVIZIO	MQ
--------------------------------	----

area lotto	514,00
superficie coperta	
superficie lorda di pavimento	
superficie di pertinenza	

STATO DI CONSERVAZIONE	
-------------------------------	--

FRUIBILITA'	
--------------------	--

viabilita'	
piste ciclopedonali	
parcheggi	
superamento barriere architettoniche	

OBIETTIVI	
------------------	--

NOTE	Incongruenza tra PRG vigente e lo stato dei luoghi.
-------------	---

PIANO DEI SERVIZI

SCHEDA DI RILEVAZIONE SERVIZI

SP	7	SERVIZI PER LA MOBILITA' E LA SOSTA	SP7.2.32
	2	FOGLIO	
	32	N°	

LOCALIZZAZIONE	via Sassiva
-----------------------	-------------

DENOMINAZIONE	via Sassiva
----------------------	-------------

DESTINAZIONE	Parcheggio pubblico adibito alla residenza
---------------------	--

PROPRIETA'	Comune di Nave
-------------------	----------------

DIMENSIONI DEL SERVIZIO	MQ
--------------------------------	----

area lotto	123,00
------------	--------

superficie coperta	
--------------------	--

superficie lorda di pavimento	
-------------------------------	--

superficie di pertinenza	
--------------------------	--

STATO DI CONSERVAZIONE	Buono
-------------------------------	-------

FRUIBILITA'	
--------------------	--

<i>viabilita'</i>	idoneo
-------------------	--------

<i>piste ciclopedonali</i>	non raggiunto
----------------------------	---------------

<i>parcheggi</i>	
------------------	--

<i>superamento barriere architettoniche</i>	non idoneo
---	------------

OBIETTIVI	Mantenimento funzionale
------------------	-------------------------

NOTE	
-------------	--

PIANO DEI SERVIZI

SCHEDA DI RILEVAZIONE SERVIZI

SP	7	SERVIZI PER LA MOBILITA' E LA SOSTA	SP7.2.33
	2	FOGLIO	
	33	N°	

LOCALIZZAZIONE	via Sassiva
-----------------------	-------------

DENOMINAZIONE	via Sassiva
----------------------	-------------

DESTINAZIONE	Parcheggio pubblico adibito alla residenza
---------------------	--

PROPRIETA'	Comune di Nave
-------------------	----------------

DIMENSIONI DEL SERVIZIO	MQ
--------------------------------	----

area lotto	513,00
superficie coperta	
superficie lorda di pavimento	
superficie di pertinenza	

STATO DI CONSERVAZIONE	Ottimo
-------------------------------	--------

FRUIBILITA'	
--------------------	--

<i>viabilita'</i>	idoneo
<i>piste ciclopedonali</i>	non raggiunto
<i>parcheggi</i>	
<i>superamento barriere architettoniche</i>	idoneo

OBIETTIVI	Mantenimento funzionale
------------------	-------------------------

NOTE	
-------------	--

PIANO DEI SERVIZI

SCHEDA DI RILEVAZIONE SERVIZI

SP	7	SERVIZI PER LA MOBILITA' E LA SOSTA	SP7.2.34
	2	FOGLIO	
	34	N°	

LOCALIZZAZIONE	via Moia trav. II
-----------------------	-------------------

DENOMINAZIONE	via Moia trav. II
----------------------	-------------------

DESTINAZIONE	Parcheggio pubblico adibito alla residenza
---------------------	--

PROPRIETA'	Comune di Nave
-------------------	----------------

DIMENSIONI DEL SERVIZIO	MQ
--------------------------------	----

area lotto	58,00
------------	-------

superficie coperta	
--------------------	--

superficie lorda di pavimento	
-------------------------------	--

superficie di pertinenza	
--------------------------	--

STATO DI CONSERVAZIONE	Buono
-------------------------------	-------

FRUIBILITA'	
--------------------	--

<i>viabilita'</i>	idoneo
-------------------	--------

<i>piste ciclopedonali</i>	non raggiunto
----------------------------	---------------

<i>parcheggi</i>	
------------------	--

<i>superamento barriere architettoniche</i>	non idoneo
---	------------

OBIETTIVI	Mantenimento funzionale
------------------	-------------------------

NOTE	
-------------	--

PIANO DEI SERVIZI

SCHEDA DI RILEVAZIONE SERVIZI

SP	7	SERVIZI PER LA MOBILITA' E LA SOSTA	SP7.2.35
	2	FOGLIO	
	35	N°	

LOCALIZZAZIONE	via Moia trav. II
-----------------------	-------------------

DENOMINAZIONE	via Moia trav. II
----------------------	-------------------

DESTINAZIONE	Parcheggio pubblico adibito alla residenza
---------------------	--

PROPRIETA'	Comune di Nave
-------------------	----------------

DIMENSIONI DEL SERVIZIO	MQ
--------------------------------	----

area lotto	505,00
------------	--------

superficie coperta	
--------------------	--

superficie lorda di pavimento	
-------------------------------	--

superficie di pertinenza	
--------------------------	--

STATO DI CONSERVAZIONE	Buono
-------------------------------	-------

FRUIBILITA'	
--------------------	--

<i>viabilita'</i>	idoneo
-------------------	--------

<i>piste ciclopedonali</i>	non raggiunto
----------------------------	---------------

<i>parcheggi</i>	
------------------	--

<i>superamento barriere architettoniche</i>	non idoneo
---	------------

OBIETTIVI	Mantenimento funzionale
------------------	-------------------------

NOTE	
-------------	--

PIANO DEI SERVIZI

SCHEDA DI RILEVAZIONE SERVIZI

SP	7	SERVIZI PER LA MOBILITA' E LA SOSTA	SP7.2.36
	2	FOGLIO	
	36	N°	

LOCALIZZAZIONE	via Moia trav. II
-----------------------	-------------------

DENOMINAZIONE	via Moia trav. II
----------------------	-------------------

DESTINAZIONE	Parcheggio pubblico adibito alla residenza
---------------------	--

PROPRIETA'	Comune di Nave
-------------------	----------------

DIMENSIONI DEL SERVIZIO	MQ
--------------------------------	----

area lotto	575,00
superficie coperta	
superficie lorda di pavimento	
superficie di pertinenza	

STATO DI CONSERVAZIONE	Buono
-------------------------------	-------

FRUIBILITA'	
--------------------	--

<i>viabilita'</i>	idoneo
<i>piste ciclopedonali</i>	non raggiunto
<i>parcheggi</i>	
<i>superamento barriere architettoniche</i>	non idoneo

OBIETTIVI	Mantenimento funzionale
------------------	-------------------------

NOTE	
-------------	--

PIANO DEI SERVIZI

SCHEDA DI RILEVAZIONE SERVIZI

SP	7	SERVIZI PER LA MOBILITA' E LA SOSTA	SP7.2.37
	2	FOGLIO	
	37	N°	

LOCALIZZAZIONE	via Moia strada I
-----------------------	-------------------

DENOMINAZIONE	via Moia strada I
----------------------	-------------------

DESTINAZIONE	Parcheggio pubblico adibito alla residenza
---------------------	--

PROPRIETA'	Comune di Nave
-------------------	----------------

DIMENSIONI DEL SERVIZIO	MQ
--------------------------------	----

area lotto	73,00
------------	-------

superficie coperta	
--------------------	--

superficie lorda di pavimento	
-------------------------------	--

superficie di pertinenza	
--------------------------	--

STATO DI CONSERVAZIONE	Buono
-------------------------------	-------

FRUIBILITA'	
--------------------	--

<i>viabilita'</i>	idoneo
-------------------	--------

<i>piste ciclopedonali</i>	non raggiunto
----------------------------	---------------

<i>parcheggi</i>	
------------------	--

<i>superamento barriere architettoniche</i>	non idoneo
---	------------

OBIETTIVI	Mantenimento funzionale
------------------	-------------------------

NOTE	
-------------	--

PIANO DEI SERVIZI

SCHEDA DI RILEVAZIONE SERVIZI

SP	7	SERVIZI PER LA MOBILITA' E LA SOSTA	SP7.2.38
	2	FOGLIO	
	38	N°	

LOCALIZZAZIONE	via Moia strada I
-----------------------	-------------------

DENOMINAZIONE	via Moia strada I
----------------------	-------------------

DESTINAZIONE	Parcheggio pubblico adibito alla residenza
---------------------	--

PROPRIETA'	Comune di Nave
-------------------	----------------

DIMENSIONI DEL SERVIZIO	MQ
--------------------------------	----

area lotto	248,00
------------	--------

superficie coperta	
--------------------	--

superficie lorda di pavimento	
-------------------------------	--

superficie di pertinenza	
--------------------------	--

STATO DI CONSERVAZIONE	Buono
-------------------------------	-------

FRUIBILITA'	
--------------------	--

<i>viabilita'</i>	idoneo
-------------------	--------

<i>piste ciclopedonali</i>	non raggiunto
----------------------------	---------------

<i>parcheggi</i>	
------------------	--

<i>superamento barriere architettoniche</i>	non idoneo
---	------------

OBIETTIVI	Mantenimento funzionale
------------------	-------------------------

NOTE	
-------------	--

PIANO DEI SERVIZI

SCHEDA DI RILEVAZIONE SERVIZI

SP	7	SERVIZI PER LA MOBILITA' E LA SOSTA	SP7.2.39
	2	FOGLIO	
	39	N°	

LOCALIZZAZIONE	via Monteclana
-----------------------	----------------

DENOMINAZIONE	via Monteclana
----------------------	----------------

DESTINAZIONE	Parcheggio pubblico adibito alla residenza
---------------------	--

PROPRIETA'	Comune di Nave
-------------------	----------------

DIMENSIONI DEL SERVIZIO	MQ
--------------------------------	----

area lotto	867,00
superficie coperta	
superficie lorda di pavimento	
superficie di pertinenza	

STATO DI CONSERVAZIONE	Buono
-------------------------------	-------

FRUIBILITA'	
--------------------	--

<i>viabilita'</i>	idoneo
<i>piste ciclopedonali</i>	non raggiunto
<i>parcheggi</i>	
<i>superamento barriere architettoniche</i>	idoneo

OBIETTIVI	Mantenimento funzionale
------------------	-------------------------

NOTE	
-------------	--

PIANO DEI SERVIZI

SCHEDA DI RILEVAZIONE SERVIZI

SP	7	SERVIZI PER LA MOBILITA' E LA SOSTA	SP7.2.40
	2	FOGLIO	
	40	N°	

LOCALIZZAZIONE	via Ospitale
-----------------------	--------------

DENOMINAZIONE	via Ospitale
----------------------	--------------

DESTINAZIONE	Parcheggio pubblico adibito alla residenza
---------------------	--

PROPRIETA'	Comune di Nave
-------------------	----------------

DIMENSIONI DEL SERVIZIO	MQ
--------------------------------	----

area lotto	362,00
superficie coperta	
superficie lorda di pavimento	
superficie di pertinenza	

STATO DI CONSERVAZIONE	Sufficiente
-------------------------------	-------------

FRUIBILITA'	
--------------------	--

<i>viabilita'</i>	idoneo
<i>piste ciclopedonali</i>	non raggiunto
<i>parcheggi</i>	
<i>superamento barriere architettoniche</i>	non idoneo

OBIETTIVI	Risanamento funzionale
------------------	------------------------

NOTE	
-------------	--

PIANO DEI SERVIZI

SCHEDA DI RILEVAZIONE SERVIZI

SP	7	SERVIZI PER LA MOBILITA' E LA SOSTA	SP7.2.41
	2	FOGLIO	
	41	N°	

LOCALIZZAZIONE	via Ospitale
-----------------------	--------------

DENOMINAZIONE	via Ospitale
----------------------	--------------

DESTINAZIONE	Parcheggio pubblico adibito alla residenza
---------------------	--

PROPRIETA'	Comune di Nave
-------------------	----------------

DIMENSIONI DEL SERVIZIO	MQ
--------------------------------	----

area lotto	251,00
superficie coperta	/
superficie lorda di pavimento	/
superficie di pertinenza	/

STATO DI CONSERVAZIONE	Ottimo
-------------------------------	--------

FRUIBILITA'	
--------------------	--

<i>viabilita'</i>	idoneo
<i>piste ciclopedonali</i>	non raggiunto
<i>parcheggi</i>	/
<i>superamento barriere architettoniche</i>	idoneo

OBIETTIVI	Mantenimento funzionale
------------------	-------------------------

NOTE	
-------------	--

PIANO DEI SERVIZI

SCHEDA DI RILEVAZIONE SERVIZI

SP	7	SERVIZI PER LA MOBILITA' E LA SOSTA	SP7.2.42
	2	FOGLIO	
	42	N°	

LOCALIZZAZIONE	via Ospitale
-----------------------	--------------

DENOMINAZIONE	via Ospitale
----------------------	--------------

DESTINAZIONE	Parcheggio pubblico adibito alla residenza
---------------------	--

PROPRIETA'	Comune di Nave
-------------------	----------------

DIMENSIONI DEL SERVIZIO	MQ
--------------------------------	----

area lotto	50,00
superficie coperta	
superficie lorda di pavimento	
superficie di pertinenza	

STATO DI CONSERVAZIONE	Buono
-------------------------------	-------

FRUIBILITA'	
--------------------	--

<i>viabilita'</i>	idoneo
<i>piste ciclopedonali</i>	non raggiunto
<i>parcheggi</i>	
<i>superamento barriere architettoniche</i>	non idoneo

OBIETTIVI	Mantenimento funzionale
------------------	-------------------------

NOTE	
-------------	--

PIANO DEI SERVIZI

SCHEDA DI RILEVAZIONE SERVIZI

SP	7	SERVIZI PER LA MOBILITA' E LA SOSTA	SP7.2.43
	2	FOGLIO	
	43	N°	

LOCALIZZAZIONE	via Borano trav. II
-----------------------	---------------------

DENOMINAZIONE	via Borano trav. II
----------------------	---------------------

DESTINAZIONE	Parcheggio pubblico adibito alla residenza
---------------------	--

PROPRIETA'	Comune di Nave
-------------------	----------------

DIMENSIONI DEL SERVIZIO	MQ
--------------------------------	----

area lotto	158,00
superficie coperta	
superficie lorda di pavimento	
superficie di pertinenza	

STATO DI CONSERVAZIONE	Buono
-------------------------------	-------

FRUIBILITA'	
--------------------	--

<i>viabilita'</i>	idoneo
<i>piste ciclopedonali</i>	non raggiunto
<i>parcheggi</i>	
<i>superamento barriere architettoniche</i>	non idoneo

OBIETTIVI	Mantenimento funzionale
------------------	-------------------------

NOTE	
-------------	--

PIANO DEI SERVIZI

SCHEDA DI RILEVAZIONE SERVIZI

SP	7	SERVIZI PER LA MOBILITA' E LA SOSTA	SP7.2.44
	2	FOGLIO	
	44	N°	

LOCALIZZAZIONE	via Borano trav. II
-----------------------	---------------------

DENOMINAZIONE	via Borano trav. II
----------------------	---------------------

DESTINAZIONE	Parcheggio pubblico adibito alla residenza
---------------------	--

PROPRIETA'	Comune di Nave
-------------------	----------------

DIMENSIONI DEL SERVIZIO	MQ
--------------------------------	----

area lotto	22,00
superficie coperta	
superficie lorda di pavimento	
superficie di pertinenza	

STATO DI CONSERVAZIONE	Buono
-------------------------------	-------

FRUIBILITA'	
--------------------	--

<i>viabilita'</i>	idoneo
<i>piste ciclopedonali</i>	non raggiunto
<i>parcheggi</i>	
<i>superamento barriere architettoniche</i>	non idoneo

OBIETTIVI	Mantenimento funzionale
------------------	-------------------------

NOTE	
-------------	--

PIANO DEI SERVIZI

SCHEDA DI RILEVAZIONE SERVIZI

SP	7	SERVIZI PER LA MOBILITA' E LA SOSTA	SP7.2.45
	2	FOGLIO	
	45	N°	

LOCALIZZAZIONE	via Borano trav. II
-----------------------	---------------------

DENOMINAZIONE	via Borano trav. II
----------------------	---------------------

DESTINAZIONE	Parcheggio pubblico adibito alla residenza
---------------------	--

PROPRIETA'	Comune di Nave
-------------------	----------------

DIMENSIONI DEL SERVIZIO	MQ
--------------------------------	----

area lotto	82,00
------------	-------

superficie coperta	
--------------------	--

superficie lorda di pavimento	
-------------------------------	--

superficie di pertinenza	
--------------------------	--

STATO DI CONSERVAZIONE	Buono
-------------------------------	-------

FRUIBILITA'	
--------------------	--

<i>viabilita'</i>	idoneo
-------------------	--------

<i>piste ciclopedonali</i>	non raggiunto
----------------------------	---------------

<i>parcheggi</i>	
------------------	--

<i>superamento barriere architettoniche</i>	non idoneo
---	------------

OBIETTIVI	Mantenimento funzionale
------------------	-------------------------

NOTE	
-------------	--

PIANO DEI SERVIZI

SCHEDA DI RILEVAZIONE SERVIZI

SP	7	SERVIZI PER LA MOBILITA' E LA SOSTA	SP7.2.46
	2	FOGLIO	
	46	N°	

LOCALIZZAZIONE	via Fossato
-----------------------	-------------

DENOMINAZIONE	via Fossato
----------------------	-------------

DESTINAZIONE	Parcheggio pubblico adibito alla residenza
---------------------	--

PROPRIETA'	Comune di Nave
-------------------	----------------

DIMENSIONI DEL SERVIZIO	MQ
--------------------------------	----

area lotto	107,00
superficie coperta	/
superficie lorda di pavimento	/
superficie di pertinenza	/

STATO DI CONSERVAZIONE	Buono
-------------------------------	-------

FRUIBILITA'	
--------------------	--

<i>viabilita'</i>	idoneo
<i>piste ciclopedonali</i>	non raggiunto
<i>parcheggi</i>	/
<i>superamento barriere architettoniche</i>	non idoneo

OBIETTIVI	Mantenimento funzionale
------------------	-------------------------

NOTE	
-------------	--

PIANO DEI SERVIZI

SCHEDA DI RILEVAZIONE SERVIZI

SP	7	SERVIZI PER LA MOBILITA' E LA SOSTA	SP7.2.47
	2	FOGLIO	
	47	N°	

LOCALIZZAZIONE	via Trento
-----------------------	------------

DENOMINAZIONE	via Trento
----------------------	------------

DESTINAZIONE	Parcheggio pubblico adibito alla residenza
---------------------	--

PROPRIETA'	Comune di Nave
-------------------	----------------

DIMENSIONI DEL SERVIZIO	MQ
--------------------------------	----

area lotto	294,00
------------	--------

superficie coperta	
--------------------	--

superficie lorda di pavimento	
-------------------------------	--

superficie di pertinenza	
--------------------------	--

STATO DI CONSERVAZIONE	Buono
-------------------------------	-------

FRUIBILITA'	
--------------------	--

<i>viabilita'</i>	idoneo
-------------------	--------

<i>piste ciclopedonali</i>	non raggiunto
----------------------------	---------------

<i>parcheggi</i>	
------------------	--

<i>superamento barriere architettoniche</i>	non idoneo
---	------------

OBIETTIVI	Mantenimento funzionale
------------------	-------------------------

NOTE	
-------------	--

PIANO DEI SERVIZI

SCHEDA DI RILEVAZIONE SERVIZI

SP	7	SERVIZI PER LA MOBILITA' E LA SOSTA	SP7.2.48
	2	FOGLIO	
	48	N°	

LOCALIZZAZIONE	via Pieve Vecchia
-----------------------	-------------------

DENOMINAZIONE	via Pieve Vecchia
----------------------	-------------------

DESTINAZIONE	Parcheggio pubblico adibito alla residenza
---------------------	--

PROPRIETA'	Comune di Nave
-------------------	----------------

DIMENSIONI DEL SERVIZIO	MQ
--------------------------------	----

area lotto	483,00
------------	--------

superficie coperta	
--------------------	--

superficie lorda di pavimento	
-------------------------------	--

superficie di pertinenza	
--------------------------	--

STATO DI CONSERVAZIONE	Sufficiente
-------------------------------	-------------

FRUIBILITA'	
--------------------	--

<i>viabilita'</i>	idoneo
-------------------	--------

<i>piste ciclopedonali</i>	raggiunto
----------------------------	-----------

<i>parcheggi</i>	
------------------	--

<i>superamento barriere architettoniche</i>	non idoneo
---	------------

OBIETTIVI	Risanamento funzionale
------------------	------------------------

NOTE	
-------------	--

PIANO DEI SERVIZI

SCHEDA DI RILEVAZIONE SERVIZI

SP	7	SERVIZI PER LA MOBILITA' E LA SOSTA	SP7.2.49
	2	FOGLIO	
	49	N°	

LOCALIZZAZIONE	via Garza
-----------------------	-----------

DENOMINAZIONE	via Garza
----------------------	-----------

DESTINAZIONE	Parcheggio pubblico adibito alla residenza
---------------------	--

PROPRIETA'	Comune di Nave
-------------------	----------------

DIMENSIONI DEL SERVIZIO	MQ
--------------------------------	----

area lotto	1.193,00
superficie coperta	/
superficie lorda di pavimento	/
superficie di pertinenza	/

STATO DI CONSERVAZIONE	Buono
-------------------------------	-------

FRUIBILITA'	
--------------------	--

<i>viabilita'</i>	idoneo
<i>piste ciclopedonali</i>	raggiunto
<i>parcheggi</i>	/
<i>superamento barriere architettoniche</i>	idoneo

OBIETTIVI	Mantenimento funzionale
------------------	-------------------------

NOTE	
-------------	--

PIANO DEI SERVIZI

SCHEDA DI RILEVAZIONE SERVIZI

SP	7	SERVIZI PER LA MOBILITA' E LA SOSTA	SP7.2.50
	2	FOGLIO	
	50	N°	

LOCALIZZAZIONE	via Pieve vecchia
-----------------------	-------------------

DENOMINAZIONE	via Pieve vecchia
----------------------	-------------------

DESTINAZIONE	Parcheggio pubblico adibito alla residenza
---------------------	--

PROPRIETA'	Privata
-------------------	---------

DIMENSIONI DEL SERVIZIO	MQ
--------------------------------	----

area lotto	661,00
superficie coperta	
superficie lorda di pavimento	
superficie di pertinenza	

STATO DI CONSERVAZIONE	Sufficiente
-------------------------------	-------------

FRUIBILITA'	
--------------------	--

<i>viabilita'</i>	idoneo
<i>piste ciclopedonali</i>	non raggiunto
<i>parcheggi</i>	
<i>superamento barriere architettoniche</i>	non idoneo

OBIETTIVI	Risanamento funzionale
------------------	------------------------

NOTE	
-------------	--

PIANO DEI SERVIZI

SCHEDA DI RILEVAZIONE SERVIZI

SP	7	SERVIZI PER LA MOBILITA' E LA SOSTA	SP7.2.51
	2	FOGLIO	
	51	N°	

LOCALIZZAZIONE	via Pieve vecchia
-----------------------	-------------------

DENOMINAZIONE	via Pieve vecchia
----------------------	-------------------

DESTINAZIONE	Parcheggio pubblico adibito alla residenza
---------------------	--

PROPRIETA'	Comune di Nave
-------------------	----------------

DIMENSIONI DEL SERVIZIO	MQ
--------------------------------	----

area lotto	203,00
superficie coperta	
superficie lorda di pavimento	
superficie di pertinenza	

STATO DI CONSERVAZIONE	Sufficiente
-------------------------------	-------------

FRUIBILITA'	
--------------------	--

<i>viabilita'</i>	idoneo
<i>piste ciclopedonali</i>	non raggiunto
<i>parcheggi</i>	
<i>superamento barriere architettoniche</i>	non idoneo

OBIETTIVI	Risanamento funzionale
------------------	------------------------

NOTE	
-------------	--

PIANO DEI SERVIZI

SCHEDA DI RILEVAZIONE SERVIZI

SP	7	SERVIZI PER LA MOBILITA' E LA SOSTA	SP7.2.52
	2	FOGLIO	
	52	N°	

LOCALIZZAZIONE	via Borano trav. IV
-----------------------	---------------------

DENOMINAZIONE	via Borano trav. IV
----------------------	---------------------

DESTINAZIONE	Parcheggio pubblico adibito alla residenza
---------------------	--

PROPRIETA'	Comune di Nave
-------------------	----------------

DIMENSIONI DEL SERVIZIO	MQ
--------------------------------	----

area lotto	107,00
------------	--------

superficie coperta	
--------------------	--

superficie lorda di pavimento	
-------------------------------	--

superficie di pertinenza	
--------------------------	--

STATO DI CONSERVAZIONE	Buono
-------------------------------	-------

FRUIBILITA'	
--------------------	--

<i>viabilita'</i>	idoneo
-------------------	--------

<i>piste ciclopedonali</i>	non raggiunto
----------------------------	---------------

<i>parcheggi</i>	
------------------	--

<i>superamento barriere architettoniche</i>	non idoneo
---	------------

OBIETTIVI	Mantenimento funzionale
------------------	-------------------------

NOTE	
-------------	--

PIANO DEI SERVIZI

SCHEDA DI RILEVAZIONE SERVIZI

SP	7	SERVIZI PER LA MOBILITA' E LA SOSTA	SP7.2.53
	2	FOGLIO	
	53	N°	

LOCALIZZAZIONE	via Monteclana
-----------------------	----------------

DENOMINAZIONE	via Monteclana
----------------------	----------------

DESTINAZIONE	Parcheggio pubblico adibito alla residenza
---------------------	--

PROPRIETA'	Comune di Nave
-------------------	----------------

DIMENSIONI DEL SERVIZIO	MQ
--------------------------------	----

area lotto	95,00
------------	-------

superficie coperta	
--------------------	--

superficie lorda di pavimento	
-------------------------------	--

superficie di pertinenza	
--------------------------	--

STATO DI CONSERVAZIONE	Buono
-------------------------------	-------

FRUIBILITA'	
--------------------	--

<i>viabilita'</i>	idoneo
-------------------	--------

<i>piste ciclopedonali</i>	non raggiunto
----------------------------	---------------

<i>parcheggi</i>	
------------------	--

<i>superamento barriere architettoniche</i>	non idoneo
---	------------

OBIETTIVI	Mantenimento funzionale
------------------	-------------------------

NOTE	
-------------	--

PIANO DEI SERVIZI

SCHEDA DI RILEVAZIONE SERVIZI

SP	7	SERVIZI PER LA MOBILITA' E LA SOSTA	SP7.2.54
	2	FOGLIO	
	54	N°	

LOCALIZZAZIONE	via Monte Conche
-----------------------	------------------

DENOMINAZIONE	via Monte Conche
----------------------	------------------

DESTINAZIONE	Parcheggio pubblico adibito alla residenza
---------------------	--

PROPRIETA'	Comune di Nave
-------------------	----------------

DIMENSIONI DEL SERVIZIO	MQ
--------------------------------	----

area lotto	167,00
superficie coperta	
superficie lorda di pavimento	
superficie di pertinenza	

STATO DI CONSERVAZIONE	Buono
-------------------------------	-------

FRUIBILITA'	
--------------------	--

<i>viabilita'</i>	idoneo
<i>piste ciclopedonali</i>	non raggiunto
<i>parcheggi</i>	
<i>superamento barriere architettoniche</i>	non idoneo

OBIETTIVI	Mantenimento funzionale
------------------	-------------------------

NOTE	
-------------	--

PIANO DEI SERVIZI

SCHEDA DI RILEVAZIONE SERVIZI

SP	7	SERVIZI PER LA MOBILITA' E LA SOSTA	SP7.2.55
	2	FOGLIO	
	55	N°	

LOCALIZZAZIONE	via Monte Conche
-----------------------	------------------

DENOMINAZIONE	via Monte Conche
----------------------	------------------

DESTINAZIONE	Parcheggio pubblico adibito alla residenza
---------------------	--

PROPRIETA'	Comune di Nave
-------------------	----------------

DIMENSIONI DEL SERVIZIO	MQ
--------------------------------	----

area lotto	52,00
------------	-------

superficie coperta	
--------------------	--

superficie lorda di pavimento	
-------------------------------	--

superficie di pertinenza	
--------------------------	--

STATO DI CONSERVAZIONE	Buono
-------------------------------	-------

FRUIBILITA'	
--------------------	--

<i>viabilita'</i>	idoneo
-------------------	--------

<i>piste ciclopedonali</i>	non raggiunto
----------------------------	---------------

<i>parcheggi</i>	
------------------	--

<i>superamento barriere architettoniche</i>	non idoneo
---	------------

OBIETTIVI	Mantenimento funzionale
------------------	-------------------------

NOTE	
-------------	--

PIANO DEI SERVIZI

SCHEDA DI RILEVAZIONE SERVIZI

SP	7	SERVIZI PER LA MOBILITA' E LA SOSTA	SP7.2.56
	2	FOGLIO	
	56	N°	

LOCALIZZAZIONE	via Monte Conche
-----------------------	------------------

DENOMINAZIONE	via Monte Conche
----------------------	------------------

DESTINAZIONE	Parcheggio pubblico adibito alla residenza
---------------------	--

PROPRIETA'	Comune di Nave
-------------------	----------------

DIMENSIONI DEL SERVIZIO	MQ
--------------------------------	----

area lotto	149,00
------------	--------

superficie coperta	
--------------------	--

superficie lorda di pavimento	
-------------------------------	--

superficie di pertinenza	
--------------------------	--

STATO DI CONSERVAZIONE	Buono
-------------------------------	-------

FRUIBILITA'	
--------------------	--

<i>viabilita'</i>	idoneo
-------------------	--------

<i>piste ciclopedonali</i>	non raggiunto
----------------------------	---------------

<i>parcheggi</i>	
------------------	--

<i>superamento barriere architettoniche</i>	non idoneo
---	------------

OBIETTIVI	Mantenimento funzionale
------------------	-------------------------

NOTE	
-------------	--

PIANO DEI SERVIZI

SCHEDA DI RILEVAZIONE SERVIZI

SP	7	SERVIZI PER LA MOBILITA' E LA SOSTA	SP7.2.57
	2	FOGLIO	
	57	N°	

LOCALIZZAZIONE	via Monte Conche
-----------------------	------------------

DENOMINAZIONE	via Monte Conche
----------------------	------------------

DESTINAZIONE	Parcheggio pubblico adibito alla residenza
---------------------	--

PROPRIETA'	Comune di Nave
-------------------	----------------

DIMENSIONI DEL SERVIZIO	MQ
--------------------------------	----

area lotto	69,00
------------	-------

superficie coperta	
--------------------	--

superficie lorda di pavimento	
-------------------------------	--

superficie di pertinenza	
--------------------------	--

STATO DI CONSERVAZIONE	Buono
-------------------------------	-------

FRUIBILITA'	
--------------------	--

<i>viabilita'</i>	idoneo
-------------------	--------

<i>piste ciclopedonali</i>	non raggiunto
----------------------------	---------------

<i>parcheggi</i>	
------------------	--

<i>superamento barriere architettoniche</i>	non idoneo
---	------------

OBIETTIVI	Mantenimento funzionale
------------------	-------------------------

NOTE	
-------------	--

PIANO DEI SERVIZI

SCHEDA DI RILEVAZIONE SERVIZI

SP	7	SERVIZI PER LA MOBILITA' E LA SOSTA	SP7.2.58
	2	FOGLIO	
	58	N°	

LOCALIZZAZIONE	via Monte Conche
-----------------------	------------------

DENOMINAZIONE	via Monte Conche
----------------------	------------------

DESTINAZIONE	Parcheggio pubblico adibito alla residenza
---------------------	--

PROPRIETA'	Comune di Nave
-------------------	----------------

DIMENSIONI DEL SERVIZIO	MQ
--------------------------------	----

area lotto	103,00
------------	--------

superficie coperta	
--------------------	--

superficie lorda di pavimento	
-------------------------------	--

superficie di pertinenza	
--------------------------	--

STATO DI CONSERVAZIONE	Buono
-------------------------------	-------

FRUIBILITA'	
--------------------	--

<i>viabilita'</i>	idoneo
-------------------	--------

<i>piste ciclopedonali</i>	non raggiunto
----------------------------	---------------

<i>parcheggi</i>	
------------------	--

<i>superamento barriere architettoniche</i>	non idoneo
---	------------

OBIETTIVI	Mantenimento funzionale
------------------	-------------------------

NOTE	
-------------	--

PIANO DEI SERVIZI

SCHEDA DI RILEVAZIONE SERVIZI

SP	7	SERVIZI PER LA MOBILITA' E LA SOSTA	SP7.2.67
	2	FOGLIO	
	67	N°	

LOCALIZZAZIONE	via Brescia
-----------------------	-------------

DENOMINAZIONE	via Brescia
----------------------	-------------

DESTINAZIONE	Parcheggio pubblico adibito al direzionale produttivo
---------------------	---

PROPRIETA'	Comune di Nave
-------------------	----------------

DIMENSIONI DEL SERVIZIO	MQ
--------------------------------	----

area lotto	22.633,00
superficie coperta	/
superficie lorda di pavimento	/
superficie di pertinenza	/

STATO DI CONSERVAZIONE	Buono
-------------------------------	-------

FRUIBILITA'	
--------------------	--

<i>viabilita'</i>	idoneo
<i>piste ciclopedonali</i>	raggiunto
<i>parcheggi</i>	/
<i>superamento barriere architettoniche</i>	non idoneo

OBIETTIVI	Mantenimento funzionale
------------------	-------------------------

NOTE	
-------------	--

PIANO DEI SERVIZI

SCHEDA DI RILEVAZIONE SERVIZI

SP	7	SERVIZI PER LA MOBILITA' E LA SOSTA	SP7.3.01
	3	FOGLIO	
	01	N°	

LOCALIZZAZIONE	via Industriale
-----------------------	-----------------

DENOMINAZIONE	via Industriale
----------------------	-----------------

DESTINAZIONE	Parcheggio pubblico adibito al direzionale produttivo
---------------------	---

PROPRIETA'	Comune di Nave
-------------------	----------------

DIMENSIONI DEL SERVIZIO	MQ
--------------------------------	----

area lotto	3.351,00
superficie coperta	
superficie lorda di pavimento	
superficie di pertinenza	

STATO DI CONSERVAZIONE	Buono
-------------------------------	-------

FRUIBILITA'	
--------------------	--

<i>viabilita'</i>	idoneo
<i>piste ciclopedonali</i>	non raggiunto
<i>parcheggi</i>	
<i>superamento barriere architettoniche</i>	non idoneo

OBIETTIVI	Mantenimento funzionale
------------------	-------------------------

NOTE	
-------------	--

PIANO DEI SERVIZI
SCHEDA DI RILEVAZIONE SERVIZI

SP	7	SERVIZI PER LA MOBILITA' E LA SOSTA	SP7.3.02
	3	FOGLIO	
	02	N°	

LOCALIZZAZIONE via industriale

DENOMINAZIONE via industriale

DESTINAZIONE Parcheggio pubblico adibito al direzionale produttivo

PROPRIETA' Comune di Nave

DIMENSIONI DEL SERVIZIO

MQ

area lotto

4.138,00

superficie coperta

superficie lorda di pavimento

superficie di pertinenza

STATO DI CONSERVAZIONE Buono

FRUIBILITA'

<i>viabilita'</i>	idoneo
<i>piste ciclopedonali</i>	non raggiunto
<i>parcheggi</i>	
<i>superamento barriere architettoniche</i>	idoneo

OBIETTIVI Mantenimento funzionale

NOTE

PIANO DEI SERVIZI

SCHEDA DI RILEVAZIONE SERVIZI

SP	7	SERVIZI PER LA MOBILITA' E LA SOSTA	SP7.3.03
	3	FOGLIO	
	03	N°	

LOCALIZZAZIONE	via Edison
-----------------------	------------

DENOMINAZIONE	via Edison
----------------------	------------

DESTINAZIONE	Parcheggio pubblico adibito al direzionale produttivo
---------------------	---

PROPRIETA'	Comune di Nave
-------------------	----------------

DIMENSIONI DEL SERVIZIO	MQ
--------------------------------	----

area lotto	344,00
------------	--------

superficie coperta	
--------------------	--

superficie lorda di pavimento	
-------------------------------	--

superficie di pertinenza	
--------------------------	--

STATO DI CONSERVAZIONE	Buono
-------------------------------	-------

FRUIBILITA'	
--------------------	--

<i>viabilita'</i>	idoneo
-------------------	--------

<i>piste ciclopedonali</i>	non raggiunto
----------------------------	---------------

<i>parcheggi</i>	
------------------	--

<i>superamento barriere architettoniche</i>	non idoneo
---	------------

OBIETTIVI	Mantenimento funzionale
------------------	-------------------------

NOTE	
-------------	--

PIANO DEI SERVIZI

SCHEDA DI RILEVAZIONE SERVIZI

SP	7	SERVIZI PER LA MOBILITA' E LA SOSTA	SP7.3.04
	3	FOGLIO	
	04	N°	

LOCALIZZAZIONE	via Brescia
-----------------------	-------------

DENOMINAZIONE	via Brescia
----------------------	-------------

DESTINAZIONE	Parcheggio pubblico adibito al direzionale produttivo
---------------------	---

PROPRIETA'	Comune di Nave
-------------------	----------------

DIMENSIONI DEL SERVIZIO	MQ
--------------------------------	----

area lotto	8.139,00
superficie coperta	
superficie lorda di pavimento	
superficie di pertinenza	

STATO DI CONSERVAZIONE	Buono
-------------------------------	-------

FRUIBILITA'	
--------------------	--

<i>viabilita'</i>	idoneo
<i>piste ciclopedonali</i>	non raggiunto
<i>parcheggi</i>	
<i>superamento barriere architettoniche</i>	non idoneo

OBIETTIVI	Mantenimento funzionale
------------------	-------------------------

NOTE	
-------------	--

PIANO DEI SERVIZI

SCHEDA DI RILEVAZIONE SERVIZI

SP	7	SERVIZI PER LA MOBILITA' E LA SOSTA	SP7.3.05
	3	FOGLIO	
	05	N°	

LOCALIZZAZIONE	via Margheri strada I
-----------------------	-----------------------

DENOMINAZIONE	via Margheri strada I
----------------------	-----------------------

DESTINAZIONE	Parcheggio pubblico adibito alla residenza
---------------------	--

PROPRIETA'	Comune di Nave
-------------------	----------------

DIMENSIONI DEL SERVIZIO	MQ
--------------------------------	----

area lotto	625,00
superficie coperta	
superficie lorda di pavimento	
superficie di pertinenza	

STATO DI CONSERVAZIONE	Buono
-------------------------------	-------

FRUIBILITA'	
--------------------	--

<i>viabilita'</i>	idoneo
<i>piste ciclopedonali</i>	non raggiunto
<i>parcheggi</i>	
<i>superamento barriere architettoniche</i>	non idoneo

OBIETTIVI	Mantenimento funzionale
------------------	-------------------------

NOTE	
-------------	--

PIANO DEI SERVIZI

SCHEDA DI RILEVAZIONE SERVIZI

SP	7	SERVIZI PER LA MOBILITA' E LA SOSTA	SP7.3.06
	3	FOGLIO	
	06	N°	

LOCALIZZAZIONE	via Ventura strada I
-----------------------	----------------------

DENOMINAZIONE	via Ventura strada I
----------------------	----------------------

DESTINAZIONE	Parcheggio pubblico adibito alla residenza
---------------------	--

PROPRIETA'	Comune di Nave
-------------------	----------------

DIMENSIONI DEL SERVIZIO	MQ
--------------------------------	----

area lotto	570,00
------------	--------

superficie coperta	
--------------------	--

superficie lorda di pavimento	
-------------------------------	--

superficie di pertinenza	
--------------------------	--

STATO DI CONSERVAZIONE	Buono
-------------------------------	-------

FRUIBILITA'	
--------------------	--

<i>viabilita'</i>	idoneo
-------------------	--------

<i>piste ciclopedonali</i>	non raggiunto
----------------------------	---------------

<i>parcheggi</i>	
------------------	--

<i>superamento barriere architettoniche</i>	non idoneo
---	------------

OBIETTIVI	Mantenimento funzionale
------------------	-------------------------

NOTE	
-------------	--

PIANO DEI SERVIZI

SCHEDA DI RILEVAZIONE SERVIZI

SP	7	SERVIZI PER LA MOBILITA' E LA SOSTA	SP7.3.07
	3	FOGLIO	
	07	N°	

LOCALIZZAZIONE	via Ventura strada I
-----------------------	----------------------

DENOMINAZIONE	via Ventura strada I
----------------------	----------------------

DESTINAZIONE	Parcheggio pubblico adibito alla residenza
---------------------	--

PROPRIETA'	Comune di Nave
-------------------	----------------

DIMENSIONI DEL SERVIZIO	MQ
--------------------------------	----

area lotto	394,00
superficie coperta	
superficie lorda di pavimento	
superficie di pertinenza	

STATO DI CONSERVAZIONE	Buono
-------------------------------	-------

FRUIBILITA'	
--------------------	--

<i>viabilita'</i>	idoneo
<i>piste ciclopedonali</i>	non raggiunto
<i>parcheggi</i>	
<i>superamento barriere architettoniche</i>	non idoneo

OBIETTIVI	Mantenimento funzionale
------------------	-------------------------

NOTE	
-------------	--

PIANO DEI SERVIZI

SCHEDA DI RILEVAZIONE SERVIZI

SP	7	SERVIZI PER LA MOBILITA' E LA SOSTA	SP7.3.08
	3	FOGLIO	
	08	N°	

LOCALIZZAZIONE	via Mulino Vecchio
-----------------------	--------------------

DENOMINAZIONE	via Mulino Vecchio
----------------------	--------------------

DESTINAZIONE	Parcheggio pubblico adibito alla residenza
---------------------	--

PROPRIETA'	Comune di Nave
-------------------	----------------

DIMENSIONI DEL SERVIZIO	MQ
--------------------------------	----

area lotto	62,00
------------	-------

superficie coperta	
--------------------	--

superficie lorda di pavimento	
-------------------------------	--

superficie di pertinenza	
--------------------------	--

STATO DI CONSERVAZIONE	Buono
-------------------------------	-------

FRUIBILITA'	
--------------------	--

<i>viabilita'</i>	idoneo
-------------------	--------

<i>piste ciclopedonali</i>	non raggiunto
----------------------------	---------------

<i>parcheggi</i>	
------------------	--

<i>superamento barriere architettoniche</i>	non idoneo
---	------------

OBIETTIVI	Mantenimento funzionale
------------------	-------------------------

NOTE	
-------------	--

PIANO DEI SERVIZI

SCHEDA DI RILEVAZIONE SERVIZI

SP	7	SERVIZI PER LA MOBILITA' E LA SOSTA	SP7.3.09
	3	FOGLIO	
	09	N°	

LOCALIZZAZIONE	via Mulino Vecchio
-----------------------	--------------------

DENOMINAZIONE	via Mulino Vecchio
----------------------	--------------------

DESTINAZIONE	Parcheggio pubblico adibito alla residenza
---------------------	--

PROPRIETA'	Comune di Nave
-------------------	----------------

DIMENSIONI DEL SERVIZIO	MQ
--------------------------------	----

area lotto	671,00
superficie coperta	
superficie lorda di pavimento	
superficie di pertinenza	

STATO DI CONSERVAZIONE	Buono
-------------------------------	-------

FRUIBILITA'	
--------------------	--

<i>viabilita'</i>	idoneo
<i>piste ciclopedonali</i>	non raggiunto
<i>parcheggi</i>	
<i>superamento barriere architettoniche</i>	idoneo

OBIETTIVI	Mantenimento funzionale
------------------	-------------------------

NOTE	
-------------	--

PIANO DEI SERVIZI

SCHEDA DI RILEVAZIONE SERVIZI

SP	7	SERVIZI PER LA MOBILITA' E LA SOSTA	SP7.3.10
	3	FOGLIO	
	10	N°	

LOCALIZZAZIONE	via Mulino Vecchio
-----------------------	--------------------

DENOMINAZIONE	via Mulino Vecchio
----------------------	--------------------

DESTINAZIONE	Parcheggio pubblico adibito alla residenza
---------------------	--

PROPRIETA'	Comune di Nave
-------------------	----------------

DIMENSIONI DEL SERVIZIO	MQ
--------------------------------	----

area lotto	59,00
------------	-------

superficie coperta	
--------------------	--

superficie lorda di pavimento	
-------------------------------	--

superficie di pertinenza	
--------------------------	--

STATO DI CONSERVAZIONE	Buono
-------------------------------	-------

FRUIBILITA'	
--------------------	--

<i>viabilita'</i>	idoneo
-------------------	--------

<i>piste ciclopedonali</i>	non raggiunto
----------------------------	---------------

<i>parcheggi</i>	
------------------	--

<i>superamento barriere architettoniche</i>	non idoneo
---	------------

OBIETTIVI	Mantenimento funzionale
------------------	-------------------------

NOTE	
-------------	--

PIANO DEI SERVIZI

SCHEDA DI RILEVAZIONE SERVIZI

SP	7	SERVIZI PER LA MOBILITA' E LA SOSTA	SP7.3.11
	3	FOGLIO	
	11	N°	

LOCALIZZAZIONE	via Mulino Vecchio
-----------------------	--------------------

DENOMINAZIONE	via Mulino Vecchio
----------------------	--------------------

DESTINAZIONE	Parcheggio pubblico adibito alla residenza
---------------------	--

PROPRIETA'	Comune di Nave
-------------------	----------------

DIMENSIONI DEL SERVIZIO	MQ
--------------------------------	----

area lotto	371,00
superficie coperta	/
superficie lorda di pavimento	/
superficie di pertinenza	/

STATO DI CONSERVAZIONE	Buono
-------------------------------	-------

FRUIBILITA'	
--------------------	--

<i>viabilita'</i>	idoneo
<i>piste ciclopedonali</i>	non raggiunto
<i>parcheggi</i>	/
<i>superamento barriere architettoniche</i>	non idoneo

OBIETTIVI	Mantenimento funzionale
------------------	-------------------------

NOTE	
-------------	--

PIANO DEI SERVIZI

SCHEDA DI RILEVAZIONE SERVIZI

SP	7	SERVIZI PER LA MOBILITA' E LA SOSTA	SP7.3.12
	3	FOGLIO	
	12	N°	

LOCALIZZAZIONE	via Mulino Vecchio
-----------------------	--------------------

DENOMINAZIONE	via Mulino Vecchio
----------------------	--------------------

DESTINAZIONE	Parcheggio pubblico adibito alla residenza
---------------------	--

PROPRIETA'	Comune di Nave
-------------------	----------------

DIMENSIONI DEL SERVIZIO	MQ
--------------------------------	----

area lotto	82,00
------------	-------

superficie coperta	
--------------------	--

superficie lorda di pavimento	
-------------------------------	--

superficie di pertinenza	
--------------------------	--

STATO DI CONSERVAZIONE	Buono
-------------------------------	-------

FRUIBILITA'	
--------------------	--

<i>viabilita'</i>	idoneo
-------------------	--------

<i>piste ciclopedonali</i>	non raggiunto
----------------------------	---------------

<i>parcheggi</i>	
------------------	--

<i>superamento barriere architettoniche</i>	non idoneo
---	------------

OBIETTIVI	Mantenimento funzionale
------------------	-------------------------

NOTE	
-------------	--

PIANO DEI SERVIZI

SCHEDA DI RILEVAZIONE SERVIZI

SP	7	SERVIZI PER LA MOBILITA' E LA SOSTA	SP7.3.13
	3	FOGLIO	
	13	N°	

LOCALIZZAZIONE	via F.lli Barcella
-----------------------	--------------------

DENOMINAZIONE	via F.lli Barcella
----------------------	--------------------

DESTINAZIONE	Parcheggio pubblico adibito alla residenza
---------------------	--

PROPRIETA'	Comune di Nave
-------------------	----------------

DIMENSIONI DEL SERVIZIO	MQ
--------------------------------	----

area lotto	189,00
------------	--------

superficie coperta	
--------------------	--

superficie lorda di pavimento	
-------------------------------	--

superficie di pertinenza	
--------------------------	--

STATO DI CONSERVAZIONE	Buono
-------------------------------	-------

FRUIBILITA'	
--------------------	--

<i>viabilita'</i>	idoneo
-------------------	--------

<i>piste ciclopedonali</i>	non raggiunto
----------------------------	---------------

<i>parcheggi</i>	
------------------	--

<i>superamento barriere architettoniche</i>	non idoneo
---	------------

OBIETTIVI	Mantenimento funzionale
------------------	-------------------------

NOTE	
-------------	--

PIANO DEI SERVIZI

SCHEDA DI RILEVAZIONE SERVIZI

SP	7	SERVIZI PER LA MOBILITA' E LA SOSTA	SP7.3.14
	3	FOGLIO	
	14	N°	

LOCALIZZAZIONE	via F.lli Barcella
-----------------------	--------------------

DENOMINAZIONE	via F.lli Barcella
----------------------	--------------------

DESTINAZIONE	Parcheggio pubblico adibito alla residenza
---------------------	--

PROPRIETA'	Comune di Nave
-------------------	----------------

DIMENSIONI DEL SERVIZIO	MQ
--------------------------------	----

area lotto	111,00
superficie coperta	/
superficie lorda di pavimento	/
superficie di pertinenza	/

STATO DI CONSERVAZIONE	Buono
-------------------------------	-------

FRUIBILITA'	
--------------------	--

<i>viabilita'</i>	idoneo
<i>piste ciclopedonali</i>	non raggiunto
<i>parcheggi</i>	/
<i>superamento barriere architettoniche</i>	non idoneo

OBIETTIVI	Mantenimento funzionale
------------------	-------------------------

NOTE	
-------------	--

PIANO DEI SERVIZI

SCHEDA DI RILEVAZIONE SERVIZI

SP	7	SERVIZI PER LA MOBILITA' E LA SOSTA	SP7.3.15
	3	FOGLIO	
	15	N°	

LOCALIZZAZIONE	via F.lli Barcella
-----------------------	--------------------

DENOMINAZIONE	via F.lli Barcella
----------------------	--------------------

DESTINAZIONE	Parcheggio pubblico adibito alla residenza
---------------------	--

PROPRIETA'	Comune di Nave
-------------------	----------------

DIMENSIONI DEL SERVIZIO	MQ
--------------------------------	----

area lotto	361,00
superficie coperta	
superficie lorda di pavimento	
superficie di pertinenza	

STATO DI CONSERVAZIONE	Buono
-------------------------------	-------

FRUIBILITA'	
--------------------	--

<i>viabilita'</i>	idoneo
<i>piste ciclopedonali</i>	non raggiunto
<i>parcheggi</i>	
<i>superamento barriere architettoniche</i>	non idoneo

OBIETTIVI	Mantenimento funzionale
------------------	-------------------------

NOTE	
-------------	--

PIANO DEI SERVIZI

SCHEDA DI RILEVAZIONE SERVIZI

SP	7	SERVIZI PER LA MOBILITA' E LA SOSTA	SP7.3.16
	3	FOGLIO	
	16	N°	

LOCALIZZAZIONE	via F.lli Barcella
-----------------------	--------------------

DENOMINAZIONE	via F.lli Barcella
----------------------	--------------------

DESTINAZIONE	Parcheggio pubblico adibito alla residenza
---------------------	--

PROPRIETA'	Comune di Nave
-------------------	----------------

DIMENSIONI DEL SERVIZIO	MQ
--------------------------------	----

area lotto	370,00
------------	--------

superficie coperta	
--------------------	--

superficie lorda di pavimento	
-------------------------------	--

superficie di pertinenza	
--------------------------	--

STATO DI CONSERVAZIONE	Buono
-------------------------------	-------

FRUIBILITA'	
--------------------	--

<i>viabilita'</i>	idoneo
-------------------	--------

<i>piste ciclopedonali</i>	non raggiunto
----------------------------	---------------

<i>parcheggi</i>	
------------------	--

<i>superamento barriere architettoniche</i>	non idoneo
---	------------

OBIETTIVI	Mantenimento funzionale
------------------	-------------------------

NOTE	
-------------	--

PIANO DEI SERVIZI

SCHEDA DI RILEVAZIONE SERVIZI

SP	7	SERVIZI PER LA MOBILITA' E LA SOSTA	SP7.3.17
	3	FOGLIO	
	17	N°	

LOCALIZZAZIONE	via F.lli Barcella
-----------------------	--------------------

DENOMINAZIONE	via F.lli Barcella
----------------------	--------------------

DESTINAZIONE	Parcheggio pubblico adibito alla residenza
---------------------	--

PROPRIETA'	Comune di Nave
-------------------	----------------

DIMENSIONI DEL SERVIZIO	MQ
--------------------------------	----

area lotto	133,00
superficie coperta	
superficie lorda di pavimento	
superficie di pertinenza	

STATO DI CONSERVAZIONE	Buono
-------------------------------	-------

FRUIBILITA'	
--------------------	--

<i>viabilita'</i>	idoneo
<i>piste ciclopedonali</i>	non raggiunto
<i>parcheggi</i>	
<i>superamento barriere architettoniche</i>	non idoneo

OBIETTIVI	Mantenimento funzionale
------------------	-------------------------

NOTE	
-------------	--

PIANO DEI SERVIZI

SCHEDA DI RILEVAZIONE SERVIZI

SP	7	SERVIZI PER LA MOBILITA' E LA SOSTA	SP7.3.18
	3	FOGLIO	
	18	N°	

LOCALIZZAZIONE	via del Parco
-----------------------	---------------

DENOMINAZIONE	via del Parco
----------------------	---------------

DESTINAZIONE	Parcheggio pubblico adibito alla residenza
---------------------	--

PROPRIETA'	Comune di Nave
-------------------	----------------

DIMENSIONI DEL SERVIZIO	MQ
--------------------------------	----

area lotto	272,00
superficie coperta	/
superficie lorda di pavimento	/
superficie di pertinenza	/

STATO DI CONSERVAZIONE	Buono
-------------------------------	-------

FRUIBILITA'	
--------------------	--

<i>viabilita'</i>	idoneo
<i>piste ciclopedonali</i>	non raggiunto
<i>parcheggi</i>	/
<i>superamento barriere architettoniche</i>	non idoneo

OBIETTIVI	Mantenimento funzionale
------------------	-------------------------

NOTE	
-------------	--

PIANO DEI SERVIZI

SCHEDA DI RILEVAZIONE SERVIZI

SP	7	SERVIZI PER LA MOBILITA' E LA SOSTA	SP7.3.19
	3	FOGLIO	
	19	N°	

LOCALIZZAZIONE	via del Parco
-----------------------	---------------

DENOMINAZIONE	via del Parco
----------------------	---------------

DESTINAZIONE	Parcheggio pubblico adibito alla residenza
---------------------	--

PROPRIETA'	Comune di Nave
-------------------	----------------

DIMENSIONI DEL SERVIZIO	MQ
--------------------------------	----

area lotto	181,00
------------	--------

superficie coperta	
--------------------	--

superficie lorda di pavimento	
-------------------------------	--

superficie di pertinenza	
--------------------------	--

STATO DI CONSERVAZIONE	Buono
-------------------------------	-------

FRUIBILITA'	
--------------------	--

<i>viabilita'</i>	idoneo
-------------------	--------

<i>piste ciclopedonali</i>	non raggiunto
----------------------------	---------------

<i>parcheggi</i>	
------------------	--

<i>superamento barriere architettoniche</i>	non idoneo
---	------------

OBIETTIVI	Mantenimento funzionale
------------------	-------------------------

NOTE	
-------------	--

PIANO DEI SERVIZI

SCHEDA DI RILEVAZIONE SERVIZI

SP	7	SERVIZI PER LA MOBILITA' E LA SOSTA	SP7.3.20
	3	FOGLIO	
	20	N°	

LOCALIZZAZIONE	via del Parco
-----------------------	---------------

DENOMINAZIONE	via del Parco
----------------------	---------------

DESTINAZIONE	Parcheggio pubblico adibito alla residenza
---------------------	--

PROPRIETA'	Comune di Nave
-------------------	----------------

DIMENSIONI DEL SERVIZIO	MQ
--------------------------------	----

area lotto	76,00
------------	-------

superficie coperta	
--------------------	--

superficie lorda di pavimento	
-------------------------------	--

superficie di pertinenza	
--------------------------	--

STATO DI CONSERVAZIONE	Buono
-------------------------------	-------

FRUIBILITA'	
--------------------	--

<i>viabilita'</i>	idoneo
-------------------	--------

<i>piste ciclopedonali</i>	non raggiunto
----------------------------	---------------

<i>parcheggi</i>	
------------------	--

<i>superamento barriere architettoniche</i>	non idoneo
---	------------

OBIETTIVI	Mantenimento funzionale
------------------	-------------------------

NOTE	
-------------	--

PIANO DEI SERVIZI

SCHEDA DI RILEVAZIONE SERVIZI

SP	7	SERVIZI PER LA MOBILITA' E LA SOSTA		SP7.3.21
	3	FOGLIO		
	21	N°		

LOCALIZZAZIONE	via S. Francesco
-----------------------	------------------

DENOMINAZIONE	via S. Francesco
----------------------	------------------

DESTINAZIONE	Parcheggio pubblico adibito alla residenza
---------------------	--

PROPRIETA'	Comune di Nave
-------------------	----------------

DIMENSIONI DEL SERVIZIO	MQ
--------------------------------	-----------

area lotto	295,00
------------	--------

superficie coperta	/
--------------------	---

superficie lorda di pavimento	/
-------------------------------	---

superficie di pertinenza	/
--------------------------	---

STATO DI CONSERVAZIONE	Buono
-------------------------------	-------

FRUIBILITA'	
--------------------	--

<i>viabilita'</i>	idoneo
-------------------	--------

<i>piste ciclopedonali</i>	non raggiunto
----------------------------	---------------

<i>parcheggi</i>	/
------------------	---

<i>superamento barriere architettoniche</i>	non idoneo
---	------------

OBIETTIVI	Mantenimento funzionale
------------------	-------------------------

NOTE	
-------------	--

PIANO DEI SERVIZI

SCHEDA DI RILEVAZIONE SERVIZI

SP	7	SERVIZI PER LA MOBILITA' E LA SOSTA	SP7.3.22
	3	FOGLIO	
	22	N°	

LOCALIZZAZIONE	via S. Francesco
-----------------------	------------------

DENOMINAZIONE	via S. Francesco
----------------------	------------------

DESTINAZIONE	Parcheggio pubblico adibito alla residenza
---------------------	--

PROPRIETA'	Comune di Nave
-------------------	----------------

DIMENSIONI DEL SERVIZIO	MQ
--------------------------------	----

area lotto	105,00
------------	--------

superficie coperta	
--------------------	--

superficie lorda di pavimento	
-------------------------------	--

superficie di pertinenza	
--------------------------	--

STATO DI CONSERVAZIONE	Buono
-------------------------------	-------

FRUIBILITA'	
--------------------	--

<i>viabilita'</i>	idoneo
-------------------	--------

<i>piste ciclopedonali</i>	non raggiunto
----------------------------	---------------

<i>parcheggi</i>	
------------------	--

<i>superamento barriere architettoniche</i>	non idoneo
---	------------

OBIETTIVI	Mantenimento funzionale
------------------	-------------------------

NOTE	
-------------	--

PIANO DEI SERVIZI

SCHEDA DI RILEVAZIONE SERVIZI

SP	7	SERVIZI PER LA MOBILITA' E LA SOSTA	SP7.3.23
	3	FOGLIO	
	23	N°	

LOCALIZZAZIONE	via S. Francesco
-----------------------	------------------

DENOMINAZIONE	via S. Francesco
----------------------	------------------

DESTINAZIONE	Parcheggio pubblico adibito alla residenza
---------------------	--

PROPRIETA'	Comune di Nave
-------------------	----------------

DIMENSIONI DEL SERVIZIO	MQ
--------------------------------	----

area lotto	133,00
------------	--------

superficie coperta	
--------------------	--

superficie lorda di pavimento	
-------------------------------	--

superficie di pertinenza	
--------------------------	--

STATO DI CONSERVAZIONE	Buono
-------------------------------	-------

FRUIBILITA'	
--------------------	--

<i>viabilita'</i>	idoneo
-------------------	--------

<i>piste ciclopedonali</i>	non raggiunto
----------------------------	---------------

<i>parcheggi</i>	
------------------	--

<i>superamento barriere architettoniche</i>	non idoneo
---	------------

OBIETTIVI	Mantenimento funzionale
------------------	-------------------------

NOTE	
-------------	--

PIANO DEI SERVIZI

SCHEDA DI RILEVAZIONE SERVIZI

SP	7	SERVIZI PER LA MOBILITA' E LA SOSTA	SP7.3.24
	3	FOGLIO	
	24	N°	

LOCALIZZAZIONE	via S.ta Chiara
-----------------------	-----------------

DENOMINAZIONE	via S.ta Chiara
----------------------	-----------------

DESTINAZIONE	Parcheggio pubblico adibito alla residenza
---------------------	--

PROPRIETA'	Comune di Nave
-------------------	----------------

DIMENSIONI DEL SERVIZIO	MQ
--------------------------------	----

area lotto	192,00
superficie coperta	
superficie lorda di pavimento	
superficie di pertinenza	

STATO DI CONSERVAZIONE	Buono
-------------------------------	-------

FRUIBILITA'	
--------------------	--

<i>viabilita'</i>	idoneo
<i>piste ciclopedonali</i>	non raggiunto
<i>parcheggi</i>	
<i>superamento barriere architettoniche</i>	non idoneo

OBIETTIVI	Mantenimento funzionale
------------------	-------------------------

NOTE	
-------------	--

PIANO DEI SERVIZI

SCHEDA DI RILEVAZIONE SERVIZI

SP	7	SERVIZI PER LA MOBILITA' E LA SOSTA	SP7.3.25
	3	FOGLIO	
	25	N°	

LOCALIZZAZIONE	via S. Francesco
-----------------------	------------------

DENOMINAZIONE	via S. Francesco
----------------------	------------------

DESTINAZIONE	Parcheggio pubblico adibito alla residenza
---------------------	--

PROPRIETA'	Comune di Nave
-------------------	----------------

DIMENSIONI DEL SERVIZIO	MQ
--------------------------------	----

area lotto	83,00
------------	-------

superficie coperta	
--------------------	--

superficie lorda di pavimento	
-------------------------------	--

superficie di pertinenza	
--------------------------	--

STATO DI CONSERVAZIONE	Buono
-------------------------------	-------

FRUIBILITA'	
--------------------	--

<i>viabilita'</i>	idoneo
-------------------	--------

<i>piste ciclopedonali</i>	non raggiunto
----------------------------	---------------

<i>parcheggi</i>	
------------------	--

<i>superamento barriere architettoniche</i>	non idoneo
---	------------

OBIETTIVI	Mantenimento funzionale
------------------	-------------------------

NOTE	
-------------	--

PIANO DEI SERVIZI

SCHEDA DI RILEVAZIONE SERVIZI

SP	7	SERVIZI PER LA MOBILITA' E LA SOSTA	SP7.3.26
	3	FOGLIO	
	26	N°	

LOCALIZZAZIONE	via Edison
-----------------------	------------

DENOMINAZIONE	via Edison
----------------------	------------

DESTINAZIONE	Parcheggio pubblico adibito al direzionale produttivo
---------------------	---

PROPRIETA'	Comune di Nave
-------------------	----------------

DIMENSIONI DEL SERVIZIO	MQ
--------------------------------	----

area lotto	57,00
------------	-------

superficie coperta	
--------------------	--

superficie lorda di pavimento	
-------------------------------	--

superficie di pertinenza	
--------------------------	--

STATO DI CONSERVAZIONE	Buono
-------------------------------	-------

FRUIBILITA'	
--------------------	--

<i>viabilita'</i>	idoneo
-------------------	--------

<i>piste ciclopedonali</i>	non raggiunto
----------------------------	---------------

<i>parcheggi</i>	
------------------	--

<i>superamento barriere architettoniche</i>	non idoneo
---	------------

OBIETTIVI	Mantenimento funzionale
------------------	-------------------------

NOTE	
-------------	--

PIANO DEI SERVIZI

SCHEDA DI RILEVAZIONE SERVIZI

SP	7	SERVIZI PER LA MOBILITA' E LA SOSTA	SP7.3.27
	3	FOGLIO	
	27	N°	

LOCALIZZAZIONE	via S. Francesco
-----------------------	------------------

DENOMINAZIONE	via S. Francesco
----------------------	------------------

DESTINAZIONE	Parcheggio pubblico adibito alla residenza
---------------------	--

PROPRIETA'	Comune di Nave
-------------------	----------------

DIMENSIONI DEL SERVIZIO	MQ
--------------------------------	----

area lotto	289,00
------------	--------

superficie coperta	
--------------------	--

superficie lorda di pavimento	
-------------------------------	--

superficie di pertinenza	
--------------------------	--

STATO DI CONSERVAZIONE	Buono
-------------------------------	-------

FRUIBILITA'	
--------------------	--

<i>viabilita'</i>	idoneo
-------------------	--------

<i>piste ciclopedonali</i>	non raggiunto
----------------------------	---------------

<i>parcheggi</i>	
------------------	--

<i>superamento barriere architettoniche</i>	non idoneo
---	------------

OBIETTIVI	Mantenimento funzionale
------------------	-------------------------

NOTE	
-------------	--

PIANO DEI SERVIZI

SCHEDA DI RILEVAZIONE SERVIZI

SP	7	SERVIZI PER LA MOBILITA' E LA SOSTA	SP7.3.28
	3	FOGLIO	
	28	N°	

LOCALIZZAZIONE	via S.ta Chiara
-----------------------	-----------------

DENOMINAZIONE	via S.ta Chiara
----------------------	-----------------

DESTINAZIONE	Parcheggio pubblico adibito alla residenza
---------------------	--

PROPRIETA'	Comune di Nave
-------------------	----------------

DIMENSIONI DEL SERVIZIO	MQ
--------------------------------	----

area lotto	398,00
------------	--------

superficie coperta	
--------------------	--

superficie lorda di pavimento	
-------------------------------	--

superficie di pertinenza	
--------------------------	--

STATO DI CONSERVAZIONE	Buono
-------------------------------	-------

FRUIBILITA'	
--------------------	--

<i>viabilita'</i>	idoneo
-------------------	--------

<i>piste ciclopedonali</i>	non raggiunto
----------------------------	---------------

<i>parcheggi</i>	
------------------	--

<i>superamento barriere architettoniche</i>	non idoneo
---	------------

OBIETTIVI	Mantenimento funzionale
------------------	-------------------------

NOTE	
-------------	--

PIANO DEI SERVIZI

SCHEDA DI RILEVAZIONE SERVIZI

SP	7	SERVIZI PER LA MOBILITA' E LA SOSTA	SP7.3.29
	3	FOGLIO	
	29	N°	

LOCALIZZAZIONE	via Brolo
-----------------------	-----------

DENOMINAZIONE	via Brolo
----------------------	-----------

DESTINAZIONE	Parcheggio pubblico adibito alla residenza
---------------------	--

PROPRIETA'	Comune di Nave
-------------------	----------------

DIMENSIONI DEL SERVIZIO	MQ
--------------------------------	----

area lotto	52,00
------------	-------

superficie coperta	
--------------------	--

superficie lorda di pavimento	
-------------------------------	--

superficie di pertinenza	
--------------------------	--

STATO DI CONSERVAZIONE	Buono
-------------------------------	-------

FRUIBILITA'	
--------------------	--

<i>viabilita'</i>	idoneo
-------------------	--------

<i>piste ciclopedonali</i>	non raggiunto
----------------------------	---------------

<i>parcheggi</i>	
------------------	--

<i>superamento barriere architettoniche</i>	non idoneo
---	------------

OBIETTIVI	Mantenimento funzionale
------------------	-------------------------

NOTE	
-------------	--

PIANO DEI SERVIZI

SCHEDA DI RILEVAZIONE SERVIZI

SP	7	SERVIZI PER LA MOBILITA' E LA SOSTA	SP7.3.30
	3	FOGLIO	
	30	N°	

LOCALIZZAZIONE	via S.ta Chiara
-----------------------	-----------------

DENOMINAZIONE	via S.ta Chiara
----------------------	-----------------

DESTINAZIONE	Parcheggio pubblico adibito alla residenza
---------------------	--

PROPRIETA'	Comune di Nave
-------------------	----------------

DIMENSIONI DEL SERVIZIO	MQ
--------------------------------	----

area lotto	1.476,00
------------	----------

superficie coperta	
--------------------	--

superficie lorda di pavimento	
-------------------------------	--

superficie di pertinenza	
--------------------------	--

STATO DI CONSERVAZIONE	Buono
-------------------------------	-------

FRUIBILITA'	
--------------------	--

<i>viabilita'</i>	idoneo
-------------------	--------

<i>piste ciclopedonali</i>	non raggiunto
----------------------------	---------------

<i>parcheggi</i>	
------------------	--

<i>superamento barriere architettoniche</i>	idoneo
---	--------

OBIETTIVI	Mantenimento funzionale
------------------	-------------------------

NOTE	
-------------	--

PIANO DEI SERVIZI

SCHEDA DI RILEVAZIONE SERVIZI

SP	7	SERVIZI PER LA MOBILITA' E LA SOSTA	SP7.3.31
	3	FOGLIO	
	31	N°	

LOCALIZZAZIONE via S. Francesco

DENOMINAZIONE via S. Francesco

DESTINAZIONE Parcheggio pubblico adibito alla residenza

PROPRIETA' Comune di Nave

DIMENSIONI DEL SERVIZIO

MQ

area lotto

91,00

superficie coperta

superficie lorda di pavimento

superficie di pertinenza

STATO DI CONSERVAZIONE Buono

FRUIBILITA'

<i>viabilita'</i>	idoneo
<i>piste ciclopedonali</i>	non raggiunto
<i>parcheggi</i>	
<i>superamento barriere architettoniche</i>	non idoneo

OBIETTIVI Mantenimento funzionale

NOTE

PIANO DEI SERVIZI

SCHEDA DI RILEVAZIONE SERVIZI

SP	7	SERVIZI PER LA MOBILITA' E LA SOSTA	SP7.3.32
	3	FOGLIO	
	32	N°	

LOCALIZZAZIONE	via S. Francesco
-----------------------	------------------

DENOMINAZIONE	via S. Francesco
----------------------	------------------

DESTINAZIONE	Parcheggio pubblico adibito alla residenza
---------------------	--

PROPRIETA'	Comune di Nave
-------------------	----------------

DIMENSIONI DEL SERVIZIO	MQ
--------------------------------	----

area lotto	225,00
superficie coperta	
superficie lorda di pavimento	
superficie di pertinenza	

STATO DI CONSERVAZIONE	Buono
-------------------------------	-------

FRUIBILITA'	
--------------------	--

<i>viabilita'</i>	idoneo
<i>piste ciclopedonali</i>	non raggiunto
<i>parcheggi</i>	
<i>superamento barriere architettoniche</i>	non idoneo

OBIETTIVI	Mantenimento funzionale
------------------	-------------------------

NOTE	
-------------	--

PIANO DEI SERVIZI

SCHEDA DI RILEVAZIONE SERVIZI

SP	7	SERVIZI PER LA MOBILITA' E LA SOSTA	SP7.3.33
	3	FOGLIO	
	33	N°	

LOCALIZZAZIONE	via S. Francesco
-----------------------	------------------

DENOMINAZIONE	via S. Francesco
----------------------	------------------

DESTINAZIONE	Parcheggio pubblico adibito alla residenza
---------------------	--

PROPRIETA'	Comune di Nave
-------------------	----------------

DIMENSIONI DEL SERVIZIO	MQ
--------------------------------	----

area lotto	63,00
------------	-------

superficie coperta	
--------------------	--

superficie lorda di pavimento	
-------------------------------	--

superficie di pertinenza	
--------------------------	--

STATO DI CONSERVAZIONE	Buono
-------------------------------	-------

FRUIBILITA'	
--------------------	--

<i>viabilita'</i>	idoneo
-------------------	--------

<i>piste ciclopedonali</i>	non raggiunto
----------------------------	---------------

<i>parcheggi</i>	
------------------	--

<i>superamento barriere architettoniche</i>	non idoneo
---	------------

OBIETTIVI	Mantenimento funzionale
------------------	-------------------------

NOTE	
-------------	--

PIANO DEI SERVIZI

SCHEDA DI RILEVAZIONE SERVIZI

SP	7	SERVIZI PER LA MOBILITA' E LA SOSTA	SP7.3.34
	3	FOGLIO	
	34	N°	

LOCALIZZAZIONE | via S. Francesco

DENOMINAZIONE | via S. Francesco

DESTINAZIONE | Parcheggio pubblico adibito alla residenza

PROPRIETA' | Comune di Nave

DIMENSIONI DEL SERVIZIO | MQ

area lotto	50,00
superficie coperta	
superficie lorda di pavimento	
superficie di pertinenza	

STATO DI CONSERVAZIONE | Buono

FRUIBILITA'

<i>viabilita'</i>	idoneo
<i>piste ciclopedonali</i>	non raggiunto
<i>parcheggi</i>	
<i>superamento barriere architettoniche</i>	non idoneo

OBIETTIVI | Mantenimento funzionale

NOTE

PIANO DEI SERVIZI

SCHEDA DI RILEVAZIONE SERVIZI

SP	7	SERVIZI PER LA MOBILITA' E LA SOSTA	SP7.3.35
	3	FOGLIO	
	35	N°	

LOCALIZZAZIONE	via S. Francesco
-----------------------	------------------

DENOMINAZIONE	via S. Francesco
----------------------	------------------

DESTINAZIONE	Parcheggio pubblico adibito alla residenza
---------------------	--

PROPRIETA'	Comune di Nave
-------------------	----------------

DIMENSIONI DEL SERVIZIO	MQ
--------------------------------	----

area lotto	791,00
------------	--------

superficie coperta	
--------------------	--

superficie lorda di pavimento	
-------------------------------	--

superficie di pertinenza	
--------------------------	--

STATO DI CONSERVAZIONE	Buono
-------------------------------	-------

FRUIBILITA'	
--------------------	--

<i>viabilita'</i>	idoneo
-------------------	--------

<i>piste ciclopedonali</i>	non raggiunto
----------------------------	---------------

<i>parcheggi</i>	
------------------	--

<i>superamento barriere architettoniche</i>	non idoneo
---	------------

OBIETTIVI	Mantenimento funzionale
------------------	-------------------------

NOTE	
-------------	--

PIANO DEI SERVIZI

SCHEDA DI RILEVAZIONE SERVIZI

SP	7	SERVIZI PER LA MOBILITA' E LA SOSTA	SP7.3.36
	3	FOGLIO	
	36	N°	

LOCALIZZAZIONE	via S. Francesco
-----------------------	------------------

DENOMINAZIONE	via S. Francesco
----------------------	------------------

DESTINAZIONE	Parcheggio pubblico adibito alla residenza
---------------------	--

PROPRIETA'	Comune di Nave
-------------------	----------------

DIMENSIONI DEL SERVIZIO	MQ
--------------------------------	----

area lotto	1.206,00
superficie coperta	
superficie lorda di pavimento	
superficie di pertinenza	

STATO DI CONSERVAZIONE	Buono
-------------------------------	-------

FRUIBILITA'	
--------------------	--

<i>viabilita'</i>	idoneo
<i>piste ciclopedonali</i>	non raggiunto
<i>parcheggi</i>	
<i>superamento barriere architettoniche</i>	non idoneo

OBIETTIVI	Mantenimento funzionale
------------------	-------------------------

NOTE	
-------------	--

PIANO DEI SERVIZI

SCHEDA DI RILEVAZIONE SERVIZI

SP	7	SERVIZI PER LA MOBILITA' E LA SOSTA	SP7.3.37
	3	FOGLIO	
	37	N°	

LOCALIZZAZIONE	via S. Francesco
-----------------------	------------------

DENOMINAZIONE	Piazza via S. Francesco
----------------------	-------------------------

DESTINAZIONE	Piazze e spazi ciclo-pedonali
---------------------	-------------------------------

PROPRIETA'	Comune di Nave
-------------------	----------------

DIMENSIONI DEL SERVIZIO	MQ
--------------------------------	----

area lotto	260,00
------------	--------

superficie coperta	
--------------------	--

superficie lorda di pavimento	
-------------------------------	--

superficie di pertinenza	
--------------------------	--

STATO DI CONSERVAZIONE	Buono
-------------------------------	-------

FRUIBILITA'	
--------------------	--

<i>viabilita'</i>	idoneo
-------------------	--------

<i>piste ciclopedonali</i>	non raggiunto
----------------------------	---------------

<i>parcheggi</i>	
------------------	--

<i>superamento barriere architettoniche</i>	idoneo
---	--------

OBIETTIVI	Mantenimento funzionale
------------------	-------------------------

NOTE	
-------------	--

PIANO DEI SERVIZI

SCHEDA DI RILEVAZIONE SERVIZI

SP	7	SERVIZI PER LA MOBILITA' E LA SOSTA	SP7.3.38
	3	FOGLIO	
	38	N°	

LOCALIZZAZIONE	via S. Francesco
-----------------------	------------------

DENOMINAZIONE	via S. Francesco
----------------------	------------------

DESTINAZIONE	Parcheggio pubblico adibito alla residenza
---------------------	--

PROPRIETA'	Comune di Nave
-------------------	----------------

DIMENSIONI DEL SERVIZIO	MQ
--------------------------------	----

area lotto	101,00
superficie coperta	
superficie lorda di pavimento	
superficie di pertinenza	

STATO DI CONSERVAZIONE	Buono
-------------------------------	-------

FRUIBILITA'	
--------------------	--

<i>viabilita'</i>	idoneo
<i>piste ciclopedonali</i>	non raggiunto
<i>parcheggi</i>	
<i>superamento barriere architettoniche</i>	non idoneo

OBIETTIVI	Mantenimento funzionale
------------------	-------------------------

NOTE	
-------------	--

PIANO DEI SERVIZI

SCHEDA DI RILEVAZIONE SERVIZI

SP	7	SERVIZI PER LA MOBILITA' E LA SOSTA	SP7.3.39
	3	FOGLIO	
	39	N°	

LOCALIZZAZIONE via Maddalena

DENOMINAZIONE via Maddalena

DESTINAZIONE Parcheggio pubblico adibito al direzionale produttivo

PROPRIETA' Comune di Nave

DIMENSIONI DEL SERVIZIO MQ

area lotto	525,00
superficie coperta	
superficie lorda di pavimento	
superficie di pertinenza	

STATO DI CONSERVAZIONE Buono

FRUIBILITA'

<i>viabilita'</i>	idoneo
<i>piste ciclopedonali</i>	non raggiunto
<i>parcheggi</i>	
<i>superamento barriere architettoniche</i>	non idoneo

OBIETTIVI Mantenimento funzionale

NOTE

PIANO DEI SERVIZI

SCHEDA DI RILEVAZIONE SERVIZI

SP	7	SERVIZI PER LA MOBILITA' E LA SOSTA	SP7.3.40
	3	FOGLIO	
	40	N°	

LOCALIZZAZIONE	via Maddalena
-----------------------	---------------

DENOMINAZIONE	via Maddalena
----------------------	---------------

DESTINAZIONE	Parcheggio pubblico adibito al direzionale produttivo
---------------------	---

PROPRIETA'	Comune di Nave
-------------------	----------------

DIMENSIONI DEL SERVIZIO	MQ
--------------------------------	----

area lotto	165,00
superficie coperta	
superficie lorda di pavimento	
superficie di pertinenza	

STATO DI CONSERVAZIONE	Buono
-------------------------------	-------

FRUIBILITA'	
--------------------	--

<i>viabilita'</i>	idoneo
<i>piste ciclopedonali</i>	non raggiunto
<i>parcheggi</i>	
<i>superamento barriere architettoniche</i>	non idoneo

OBIETTIVI	Mantenimento funzionale
------------------	-------------------------

NOTE	
-------------	--

PIANO DEI SERVIZI

SCHEDA DI RILEVAZIONE SERVIZI

SP	7	SERVIZI PER LA MOBILITA' E LA SOSTA	SP7.3.41
	3	FOGLIO	
	41	N°	

LOCALIZZAZIONE via Maddalena

DENOMINAZIONE via Maddalena

DESTINAZIONE Parcheggio pubblico adibito al direzionale produttivo

PROPRIETA' Comune di Nave

DIMENSIONI DEL SERVIZIO MQ

area lotto	335,00
superficie coperta	
superficie lorda di pavimento	
superficie di pertinenza	

STATO DI CONSERVAZIONE Buono

FRUIBILITA'

<i>viabilita'</i>	idoneo
<i>piste ciclopedonali</i>	non raggiunto
<i>parcheggi</i>	
<i>superamento barriere architettoniche</i>	non idoneo

OBIETTIVI Mantenimento funzionale

NOTE

PIANO DEI SERVIZI

SCHEDA DI RILEVAZIONE SERVIZI

SP	7	SERVIZI PER LA MOBILITA' E LA SOSTA	SP7.3.42
	3	FOGLIO	
	42	N°	

LOCALIZZAZIONE	via Maddalena
-----------------------	---------------

DENOMINAZIONE	via Maddalena
----------------------	---------------

DESTINAZIONE	Parcheggio pubblico adibito al direzionale produttivo
---------------------	---

PROPRIETA'	Comune di Nave
-------------------	----------------

DIMENSIONI DEL SERVIZIO	MQ
--------------------------------	----

area lotto	343,00
------------	--------

superficie coperta	
--------------------	--

superficie lorda di pavimento	
-------------------------------	--

superficie di pertinenza	
--------------------------	--

STATO DI CONSERVAZIONE	Buono
-------------------------------	-------

FRUIBILITA'	
--------------------	--

<i>viabilita'</i>	idoneo
-------------------	--------

<i>piste ciclopedonali</i>	non raggiunto
----------------------------	---------------

<i>parcheggi</i>	
------------------	--

<i>superamento barriere architettoniche</i>	non idoneo
---	------------

OBIETTIVI	Mantenimento funzionale
------------------	-------------------------

NOTE	
-------------	--

PIANO DEI SERVIZI

SCHEDA DI RILEVAZIONE SERVIZI

SP	7	SERVIZI PER LA MOBILITA' E LA SOSTA	SP7.3.43
	3	FOGLIO	
	43	N°	

LOCALIZZAZIONE	via Maddalena
-----------------------	---------------

DENOMINAZIONE	via Maddalena
----------------------	---------------

DESTINAZIONE	Parcheggio pubblico adibito al direzionale produttivo
---------------------	---

PROPRIETA'	Comune di Nave
-------------------	----------------

DIMENSIONI DEL SERVIZIO	MQ
--------------------------------	----

area lotto	334,00
------------	--------

superficie coperta	
--------------------	--

superficie lorda di pavimento	
-------------------------------	--

superficie di pertinenza	
--------------------------	--

STATO DI CONSERVAZIONE	Buono
-------------------------------	-------

FRUIBILITA'	
--------------------	--

<i>viabilita'</i>	idoneo
-------------------	--------

<i>piste ciclopedonali</i>	non raggiunto
----------------------------	---------------

<i>parcheggi</i>	
------------------	--

<i>superamento barriere architettoniche</i>	non idoneo
---	------------

OBIETTIVI	Mantenimento funzionale
------------------	-------------------------

NOTE	
-------------	--

PIANO DEI SERVIZI

SCHEDA DI RILEVAZIONE SERVIZI

SP	7	SERVIZI PER LA MOBILITA' E LA SOSTA	SP7.3.44
	3	FOGLIO	
	44	N°	

LOCALIZZAZIONE	via Maddalena
-----------------------	---------------

DENOMINAZIONE	via Maddalena
----------------------	---------------

DESTINAZIONE	Parcheggio pubblico adibito al direzionale produttivo
---------------------	---

PROPRIETA'	Comune di Nave
-------------------	----------------

DIMENSIONI DEL SERVIZIO	MQ
--------------------------------	----

area lotto	116,00
superficie coperta	
superficie lorda di pavimento	
superficie di pertinenza	

STATO DI CONSERVAZIONE	Buono
-------------------------------	-------

FRUIBILITA'	
--------------------	--

<i>viabilita'</i>	idoneo
<i>piste ciclopedonali</i>	non raggiunto
<i>parcheggi</i>	
<i>superamento barriere architettoniche</i>	non idoneo

OBIETTIVI	Mantenimento funzionale
------------------	-------------------------

NOTE	
-------------	--

PIANO DEI SERVIZI

SCHEDA DI RILEVAZIONE SERVIZI

SP	7	SERVIZI PER LA MOBILITA' E LA SOSTA	SP7.3.45
	3	FOGLIO	
	45	N°	

LOCALIZZAZIONE	via Maddalena
-----------------------	---------------

DENOMINAZIONE	via Maddalena
----------------------	---------------

DESTINAZIONE	Parcheggio pubblico adibito al direzionale produttivo
---------------------	---

PROPRIETA'	Comune di Nave
-------------------	----------------

DIMENSIONI DEL SERVIZIO	MQ
--------------------------------	----

area lotto	356,00
------------	--------

superficie coperta	
--------------------	--

superficie lorda di pavimento	
-------------------------------	--

superficie di pertinenza	
--------------------------	--

STATO DI CONSERVAZIONE	Buono
-------------------------------	-------

FRUIBILITA'	
--------------------	--

<i>viabilita'</i>	idoneo
-------------------	--------

<i>piste ciclopedonali</i>	non raggiunto
----------------------------	---------------

<i>parcheggi</i>	
------------------	--

<i>superamento barriere architettoniche</i>	non idoneo
---	------------

OBIETTIVI	Mantenimento funzionale
------------------	-------------------------

NOTE	
-------------	--

PIANO DEI SERVIZI

SCHEDA DI RILEVAZIONE SERVIZI

SP	7	SERVIZI PER LA MOBILITA' E LA SOSTA	SP7.3.46
	3	FOGLIO	
	46	N°	

LOCALIZZAZIONE	via Maddalena
-----------------------	---------------

DENOMINAZIONE	via Maddalena
----------------------	---------------

DESTINAZIONE	Parcheggio pubblico adibito al direzionale produttivo
---------------------	---

PROPRIETA'	Comune di Nave
-------------------	----------------

DIMENSIONI DEL SERVIZIO	MQ
--------------------------------	----

area lotto	125,00
superficie coperta	
superficie lorda di pavimento	
superficie di pertinenza	

STATO DI CONSERVAZIONE	Buono
-------------------------------	-------

FRUIBILITA'	
--------------------	--

<i>viabilita'</i>	idoneo
<i>piste ciclopedonali</i>	non raggiunto
<i>parcheggi</i>	
<i>superamento barriere architettoniche</i>	non idoneo

OBIETTIVI	Mantenimento funzionale
------------------	-------------------------

NOTE	
-------------	--

PIANO DEI SERVIZI

SCHEDA DI RILEVAZIONE SERVIZI

SP	7	SERVIZI PER LA MOBILITA' E LA SOSTA	SP7.3.47
	3	FOGLIO	
	47	N°	

LOCALIZZAZIONE	via Maddalena
-----------------------	---------------

DENOMINAZIONE	via Maddalena
----------------------	---------------

DESTINAZIONE	Parcheggio pubblico adibito al direzionale produttivo
---------------------	---

PROPRIETA'	Comune di Nave
-------------------	----------------

DIMENSIONI DEL SERVIZIO	MQ
--------------------------------	----

area lotto	402,00
superficie coperta	
superficie lorda di pavimento	
superficie di pertinenza	

STATO DI CONSERVAZIONE	Buono
-------------------------------	-------

FRUIBILITA'	
--------------------	--

<i>viabilita'</i>	idoneo
<i>piste ciclopedonali</i>	non raggiunto
<i>parcheggi</i>	
<i>superamento barriere architettoniche</i>	non idoneo

OBIETTIVI	Mantenimento funzionale
------------------	-------------------------

NOTE	
-------------	--

PIANO DEI SERVIZI

SCHEDA DI RILEVAZIONE SERVIZI

SP	7	SERVIZI PER LA MOBILITA' E LA SOSTA	SP7.3.48
	3	FOGLIO	
	48	N°	

LOCALIZZAZIONE	via Maddalena
-----------------------	---------------

DENOMINAZIONE	via Maddalena
----------------------	---------------

DESTINAZIONE	Parcheggio pubblico adibito al direzionale produttivo
---------------------	---

PROPRIETA'	Comune di Nave
-------------------	----------------

DIMENSIONI DEL SERVIZIO	MQ
--------------------------------	----

area lotto	650,00
------------	--------

superficie coperta	
--------------------	--

superficie lorda di pavimento	
-------------------------------	--

superficie di pertinenza	
--------------------------	--

STATO DI CONSERVAZIONE	Buono
-------------------------------	-------

FRUIBILITA'	
--------------------	--

<i>viabilita'</i>	idoneo
-------------------	--------

<i>piste ciclopedonali</i>	non raggiunto
----------------------------	---------------

<i>parcheggi</i>	
------------------	--

<i>superamento barriere architettoniche</i>	non idoneo
---	------------

OBIETTIVI	Mantenimento funzionale
------------------	-------------------------

NOTE	
-------------	--

PIANO DEI SERVIZI

SCHEDA DI RILEVAZIONE SERVIZI

SP	7	SERVIZI PER LA MOBILITA' E LA SOSTA	SP7.3.49
	3	FOGLIO	
	49	N°	

LOCALIZZAZIONE	via Maddalena
-----------------------	---------------

DENOMINAZIONE	via Maddalena
----------------------	---------------

DESTINAZIONE	Parcheggio pubblico adibito al direzionale produttivo
---------------------	---

PROPRIETA'	Comune di Nave
-------------------	----------------

DIMENSIONI DEL SERVIZIO	MQ
--------------------------------	----

area lotto	210,00
------------	--------

superficie coperta	
--------------------	--

superficie lorda di pavimento	
-------------------------------	--

superficie di pertinenza	
--------------------------	--

STATO DI CONSERVAZIONE	Buono
-------------------------------	-------

FRUIBILITA'	
--------------------	--

<i>viabilita'</i>	idoneo
-------------------	--------

<i>piste ciclopedonali</i>	non raggiunto
----------------------------	---------------

<i>parcheggi</i>	
------------------	--

<i>superamento barriere architettoniche</i>	non idoneo
---	------------

OBIETTIVI	Mantenimento funzionale
------------------	-------------------------

NOTE	
-------------	--

PIANO DEI SERVIZI

SCHEDA DI RILEVAZIONE SERVIZI

SP	7	SERVIZI PER LA MOBILITA' E LA SOSTA	SP7.3.50
	3	FOGLIO	
	50	N°	

LOCALIZZAZIONE	via Maddalena
-----------------------	---------------

DENOMINAZIONE	via Maddalena
----------------------	---------------

DESTINAZIONE	Parcheggio pubblico adibito al direzionale produttivo
---------------------	---

PROPRIETA'	Comune di Nave
-------------------	----------------

DIMENSIONI DEL SERVIZIO	MQ
--------------------------------	----

area lotto	320,00
superficie coperta	
superficie lorda di pavimento	
superficie di pertinenza	

STATO DI CONSERVAZIONE	Buono
-------------------------------	-------

FRUIBILITA'	
--------------------	--

<i>viabilita'</i>	idoneo
<i>piste ciclopedonali</i>	non raggiunto
<i>parcheggi</i>	
<i>superamento barriere architettoniche</i>	non idoneo

OBIETTIVI	Mantenimento funzionale
------------------	-------------------------

NOTE	
-------------	--

PIANO DEI SERVIZI

SCHEDA DI RILEVAZIONE SERVIZI

SP	7	SERVIZI PER LA MOBILITA' E LA SOSTA	SP7.3.51
	3	FOGLIO	
	51	N°	

LOCALIZZAZIONE	via Maddalena
-----------------------	---------------

DENOMINAZIONE	via Maddalena
----------------------	---------------

DESTINAZIONE	Parcheggio pubblico adibito al direzionale produttivo
---------------------	---

PROPRIETA'	Comune di Nave
-------------------	----------------

DIMENSIONI DEL SERVIZIO	MQ
--------------------------------	----

area lotto	191,00
superficie coperta	
superficie lorda di pavimento	
superficie di pertinenza	

STATO DI CONSERVAZIONE	Buono
-------------------------------	-------

FRUIBILITA'	
--------------------	--

<i>viabilita'</i>	idoneo
<i>piste ciclopedonali</i>	non raggiunto
<i>parcheggi</i>	
<i>superamento barriere architettoniche</i>	non idoneo

OBIETTIVI	Mantenimento funzionale
------------------	-------------------------

NOTE	
-------------	--

PIANO DEI SERVIZI

SCHEDA DI RILEVAZIONE SERVIZI

SP	7	SERVIZI PER LA MOBILITA' E LA SOSTA	SP7.3.52
	3	FOGLIO	
	52	N°	

LOCALIZZAZIONE	via Maddalena
-----------------------	---------------

DENOMINAZIONE	via Maddalena
----------------------	---------------

DESTINAZIONE	Parcheggio pubblico adibito al direzionale produttivo
---------------------	---

PROPRIETA'	Comune di Nave
-------------------	----------------

DIMENSIONI DEL SERVIZIO	MQ
--------------------------------	----

area lotto	216,00
------------	--------

superficie coperta	
--------------------	--

superficie lorda di pavimento	
-------------------------------	--

superficie di pertinenza	
--------------------------	--

STATO DI CONSERVAZIONE	Buono
-------------------------------	-------

FRUIBILITA'	
--------------------	--

<i>viabilita'</i>	idoneo
-------------------	--------

<i>piste ciclopedonali</i>	non raggiunto
----------------------------	---------------

<i>parcheggi</i>	
------------------	--

<i>superamento barriere architettoniche</i>	non idoneo
---	------------

OBIETTIVI	Mantenimento funzionale
------------------	-------------------------

NOTE	
-------------	--

PIANO DEI SERVIZI

SCHEDA DI RILEVAZIONE SERVIZI

SP	7	SERVIZI PER LA MOBILITA' E LA SOSTA	SP7.3.53
	3	FOGLIO	
	53	N°	

LOCALIZZAZIONE	via Maddalena
-----------------------	---------------

DENOMINAZIONE	via Maddalena
----------------------	---------------

DESTINAZIONE	Parcheggio pubblico adibito al direzionale produttivo
---------------------	---

PROPRIETA'	Comune di Nave
-------------------	----------------

DIMENSIONI DEL SERVIZIO	MQ
--------------------------------	----

area lotto	215,00
------------	--------

superficie coperta	
--------------------	--

superficie lorda di pavimento	
-------------------------------	--

superficie di pertinenza	
--------------------------	--

STATO DI CONSERVAZIONE	Buono
-------------------------------	-------

FRUIBILITA'	
--------------------	--

<i>viabilita'</i>	idoneo
-------------------	--------

<i>piste ciclopedonali</i>	non raggiunto
----------------------------	---------------

<i>parcheggi</i>	
------------------	--

<i>superamento barriere architettoniche</i>	non idoneo
---	------------

OBIETTIVI	Mantenimento funzionale
------------------	-------------------------

NOTE	
-------------	--

PIANO DEI SERVIZI

SCHEDA DI RILEVAZIONE SERVIZI

SP	7	SERVIZI PER LA MOBILITA' E LA SOSTA	SP7.3.54
	3	FOGLIO	
	54	N°	

LOCALIZZAZIONE	via Maddalena
-----------------------	---------------

DENOMINAZIONE	via Maddalena
----------------------	---------------

DESTINAZIONE	Parcheggio pubblico adibito al direzionale produttivo
---------------------	---

PROPRIETA'	Comune di Nave
-------------------	----------------

DIMENSIONI DEL SERVIZIO	MQ
--------------------------------	----

area lotto	177,00
superficie coperta	
superficie lorda di pavimento	
superficie di pertinenza	

STATO DI CONSERVAZIONE	Buono
-------------------------------	-------

FRUIBILITA'	
--------------------	--

<i>viabilita'</i>	idoneo
<i>piste ciclopedonali</i>	non raggiunto
<i>parcheggi</i>	
<i>superamento barriere architettoniche</i>	non idoneo

OBIETTIVI	Mantenimento funzionale
------------------	-------------------------

NOTE	
-------------	--

PIANO DEI SERVIZI

SCHEDA DI RILEVAZIONE SERVIZI

SP	7	SERVIZI PER LA MOBILITA' E LA SOSTA	SP7.3.55
	1	FOGLIO	
	55	N°	

LOCALIZZAZIONE	via Maddalena
-----------------------	---------------

DENOMINAZIONE	via Maddalena
----------------------	---------------

DESTINAZIONE	Parcheggio pubblico adibito al direzionale produttivo
---------------------	---

PROPRIETA'	Comune di Nave
-------------------	----------------

DIMENSIONI DEL SERVIZIO	MQ
--------------------------------	----

area lotto	211,00
superficie coperta	
superficie lorda di pavimento	
superficie di pertinenza	

STATO DI CONSERVAZIONE	Buono
-------------------------------	-------

FRUIBILITA'	
--------------------	--

<i>viabilita'</i>	idoneo
<i>piste ciclopedonali</i>	non raggiunto
<i>parcheggi</i>	
<i>superamento barriere architettoniche</i>	non idoneo

OBIETTIVI	Mantenimento funzionale
------------------	-------------------------

NOTE	
-------------	--

PIANO DEI SERVIZI

SCHEDA DI RILEVAZIONE SERVIZI

SP	7	SERVIZI PER LA MOBILITA' E LA SOSTA	SP7.3.56
	3	FOGLIO	
	56	N°	

LOCALIZZAZIONE | via Brolo

DENOMINAZIONE | via Brolo

DESTINAZIONE | Parcheggio pubblico adibito al direzionale produttivo

PROPRIETA' | Comune di Nave

DIMENSIONI DEL SERVIZIO | MQ

area lotto	450,00
superficie coperta	
superficie lorda di pavimento	
superficie di pertinenza	

STATO DI CONSERVAZIONE | Buono

FRUIBILITA'

<i>viabilita'</i>	idoneo
<i>piste ciclopedonali</i>	non raggiunto
<i>parcheggi</i>	
<i>superamento barriere architettoniche</i>	non idoneo

OBIETTIVI | Mantenimento funzionale

NOTE

PIANO DEI SERVIZI

SCHEDA DI RILEVAZIONE SERVIZI

SP	7	SERVIZI PER LA MOBILITA' E LA SOSTA	SP7.3.57
	3	FOGLIO	
	57	N°	

LOCALIZZAZIONE	via Brolo
-----------------------	-----------

DENOMINAZIONE	via Brolo
----------------------	-----------

DESTINAZIONE	Parcheggio pubblico adibito al direzionale produttivo
---------------------	---

PROPRIETA'	Comune di Nave
-------------------	----------------

DIMENSIONI DEL SERVIZIO	MQ
--------------------------------	----

area lotto	396,00
------------	--------

superficie coperta	
--------------------	--

superficie lorda di pavimento	
-------------------------------	--

superficie di pertinenza	
--------------------------	--

STATO DI CONSERVAZIONE	Buono
-------------------------------	-------

FRUIBILITA'	
--------------------	--

<i>viabilita'</i>	idoneo
-------------------	--------

<i>piste ciclopedonali</i>	non raggiunto
----------------------------	---------------

<i>parcheggi</i>	
------------------	--

<i>superamento barriere architettoniche</i>	non idoneo
---	------------

OBIETTIVI	Mantenimento funzionale
------------------	-------------------------

NOTE	
-------------	--

PIANO DEI SERVIZI

SCHEDA DI RILEVAZIONE SERVIZI

SP	7	SERVIZI PER LA MOBILITA' E LA SOSTA	SP7.3.58
	3	FOGLIO	
	58	N°	

LOCALIZZAZIONE	via Brolo
-----------------------	-----------

DENOMINAZIONE	via Brolo
----------------------	-----------

DESTINAZIONE	Parcheggio pubblico adibito al direzionale produttivo
---------------------	---

PROPRIETA'	Comune di Nave
-------------------	----------------

DIMENSIONI DEL SERVIZIO	MQ
--------------------------------	----

area lotto	684,00
superficie coperta	
superficie lorda di pavimento	
superficie di pertinenza	

STATO DI CONSERVAZIONE	Buono
-------------------------------	-------

FRUIBILITA'	
--------------------	--

<i>viabilita'</i>	idoneo
<i>piste ciclopedonali</i>	non raggiunto
<i>parcheggi</i>	
<i>superamento barriere architettoniche</i>	non idoneo

OBIETTIVI	Mantenimento funzionale
------------------	-------------------------

NOTE	
-------------	--

PIANO DEI SERVIZI

SCHEDA DI RILEVAZIONE SERVIZI

SP	7	SERVIZI PER LA MOBILITA' E LA SOSTA	SP7.3.59
	3	FOGLIO	
	59	N°	

LOCALIZZAZIONE	via Brolo
-----------------------	-----------

DENOMINAZIONE	via Brolo
----------------------	-----------

DESTINAZIONE	Parcheggio pubblico adibito al direzionale produttivo
---------------------	---

PROPRIETA'	Comune di Nave
-------------------	----------------

DIMENSIONI DEL SERVIZIO	MQ
--------------------------------	----

area lotto	426,00
superficie coperta	
superficie lorda di pavimento	
superficie di pertinenza	

STATO DI CONSERVAZIONE	Buono
-------------------------------	-------

FRUIBILITA'	
--------------------	--

<i>viabilita'</i>	idoneo
<i>piste ciclopedonali</i>	non raggiunto
<i>parcheggi</i>	
<i>superamento barriere architettoniche</i>	non idoneo

OBIETTIVI	Mantenimento funzionale
------------------	-------------------------

NOTE	
-------------	--

PIANO DEI SERVIZI

SCHEDA DI RILEVAZIONE SERVIZI

SP	7	SERVIZI PER LA MOBILITA' E LA SOSTA	SP7.3.60
	3	FOGLIO	
	60	N°	

LOCALIZZAZIONE	via Brolo
-----------------------	-----------

DENOMINAZIONE	via Brolo
----------------------	-----------

DESTINAZIONE	Parcheggio pubblico adibito al direzionale produttivo
---------------------	---

PROPRIETA'	Comune di Nave
-------------------	----------------

DIMENSIONI DEL SERVIZIO	MQ
--------------------------------	----

area lotto	932,00
superficie coperta	
superficie lorda di pavimento	
superficie di pertinenza	

STATO DI CONSERVAZIONE	Buono
-------------------------------	-------

FRUIBILITA'	
--------------------	--

<i>viabilita'</i>	idoneo
<i>piste ciclopedonali</i>	non raggiunto
<i>parcheggi</i>	
<i>superamento barriere architettoniche</i>	non idoneo

OBIETTIVI	Mantenimento funzionale
------------------	-------------------------

NOTE	
-------------	--

PIANO DEI SERVIZI

SCHEDA DI RILEVAZIONE SERVIZI

SP	7	SERVIZI PER LA MOBILITA' E LA SOSTA	SP7.3.61
	3	FOGLIO	
	61	N°	

LOCALIZZAZIONE	via Brolo
-----------------------	-----------

DENOMINAZIONE	via Brolo
----------------------	-----------


DESTINAZIONE	Parcheggio pubblico adibito al direzionale produttivo
---------------------	---

PROPRIETA'	Comune di Nave
-------------------	----------------

DIMENSIONI DEL SERVIZIO	MQ
--------------------------------	----

area lotto	542,00
------------	--------

superficie coperta	
--------------------	---

superficie lorda di pavimento	
-------------------------------	---

superficie di pertinenza	
--------------------------	---

STATO DI CONSERVAZIONE	Buono
-------------------------------	-------

FRUIBILITA'	
--------------------	--

<i>viabilita'</i>	idoneo
-------------------	--------

<i>piste ciclopedonali</i>	non raggiunto
----------------------------	---------------

<i>parcheggi</i>	
------------------	--

<i>superamento barriere architettoniche</i>	non idoneo
---	------------

OBIETTIVI	Mantenimento funzionale
------------------	-------------------------

NOTE	
-------------	--

PIANO DEI SERVIZI

SCHEDA DI RILEVAZIONE SERVIZI

SP	7	SERVIZI PER LA MOBILITA' E LA SOSTA	SP7.3.62
	3	FOGLIO	
	62	N°	

LOCALIZZAZIONE	via Brolo
-----------------------	-----------

DENOMINAZIONE	via Brolo
----------------------	-----------

DESTINAZIONE	Parcheggio pubblico adibito al direzionale produttivo
---------------------	---

PROPRIETA'	Comune di Nave
-------------------	----------------

DIMENSIONI DEL SERVIZIO	MQ
--------------------------------	----

area lotto	62,00
------------	-------

superficie coperta	
--------------------	--

superficie lorda di pavimento	
-------------------------------	--

superficie di pertinenza	
--------------------------	--

STATO DI CONSERVAZIONE	Buono
-------------------------------	-------

FRUIBILITA'	
--------------------	--

<i>viabilita'</i>	idoneo
-------------------	--------

<i>piste ciclopedonali</i>	non raggiunto
----------------------------	---------------

<i>parcheggi</i>	
------------------	--

<i>superamento barriere architettoniche</i>	non idoneo
---	------------

OBIETTIVI	Mantenimento funzionale
------------------	-------------------------

NOTE	
-------------	--

PIANO DEI SERVIZI

SCHEDA DI RILEVAZIONE SERVIZI

SP	7	SERVIZI PER LA MOBILITA' E LA SOSTA	SP7.3.63
	3	FOGLIO	
	63	N°	

LOCALIZZAZIONE	via Brolo
-----------------------	-----------

DENOMINAZIONE	via Brolo
----------------------	-----------

DESTINAZIONE	Parcheggio pubblico adibito al direzionale produttivo
---------------------	---

PROPRIETA'	Comune di Nave
-------------------	----------------

DIMENSIONI DEL SERVIZIO	MQ
--------------------------------	----

area lotto	465,00
superficie coperta	
superficie lorda di pavimento	
superficie di pertinenza	

STATO DI CONSERVAZIONE	Buono
-------------------------------	-------

FRUIBILITA'	
--------------------	--

<i>viabilita'</i>	idoneo
<i>piste ciclopedonali</i>	non raggiunto
<i>parcheggi</i>	
<i>superamento barriere architettoniche</i>	non idoneo

OBIETTIVI	Mantenimento funzionale
------------------	-------------------------

NOTE	
-------------	--

PIANO DEI SERVIZI

SCHEDA DI RILEVAZIONE SERVIZI

SP	7	SERVIZI PER LA MOBILITA' E LA SOSTA	SP7.3.64
	3	FOGLIO	
	64	N°	

LOCALIZZAZIONE	via Gardellone
-----------------------	----------------

DENOMINAZIONE	via Gardellone
----------------------	----------------

DESTINAZIONE	Parcheggio pubblico adibito al direzionale produttivo
---------------------	---

PROPRIETA'	Comune di Nave
-------------------	----------------

DIMENSIONI DEL SERVIZIO	MQ
--------------------------------	----

area lotto	172,00
------------	--------

superficie coperta	
--------------------	--

superficie lorda di pavimento	
-------------------------------	--

superficie di pertinenza	
--------------------------	--

STATO DI CONSERVAZIONE	Buono
-------------------------------	-------

FRUIBILITA'	
--------------------	--

<i>viabilita'</i>	idoneo
-------------------	--------

<i>piste ciclopedonali</i>	non raggiunto
----------------------------	---------------

<i>parcheggi</i>	
------------------	--

<i>superamento barriere architettoniche</i>	non idoneo
---	------------

OBIETTIVI	Mantenimento funzionale
------------------	-------------------------

NOTE	
-------------	--

PIANO DEI SERVIZI

SCHEDA DI RILEVAZIONE SERVIZI

SP	7	SERVIZI PER LA MOBILITA' E LA SOSTA	SP7.3.65
	3	FOGLIO	
	65	N°	

LOCALIZZAZIONE	via Gardellone
-----------------------	----------------

DENOMINAZIONE	via Gardellone
----------------------	----------------

DESTINAZIONE	Parcheggio pubblico adibito al direzionale produttivo
---------------------	---

PROPRIETA'	Comune di Nave
-------------------	----------------

DIMENSIONI DEL SERVIZIO	MQ
--------------------------------	----

area lotto	326,00
superficie coperta	
superficie lorda di pavimento	
superficie di pertinenza	

STATO DI CONSERVAZIONE	Buono
-------------------------------	-------

FRUIBILITA'	
--------------------	--

<i>viabilita'</i>	idoneo
<i>piste ciclopedonali</i>	non raggiunto
<i>parcheggi</i>	
<i>superamento barriere architettoniche</i>	non idoneo

OBIETTIVI	Mantenimento funzionale
------------------	-------------------------

NOTE	
-------------	--

PIANO DEI SERVIZI

SCHEDA DI RILEVAZIONE SERVIZI

SP	7	SERVIZI PER LA MOBILITA' E LA SOSTA	SP7.3.66
	3	FOGLIO	
	66	N°	

LOCALIZZAZIONE	via Gardellone
-----------------------	----------------

DENOMINAZIONE	via Gardellone
----------------------	----------------

DESTINAZIONE	Parcheggio pubblico adibito al direzionale produttivo
---------------------	---

PROPRIETA'	Comune di Nave
-------------------	----------------

DIMENSIONI DEL SERVIZIO	MQ
--------------------------------	----

area lotto	390,00
superficie coperta	
superficie lorda di pavimento	
superficie di pertinenza	

STATO DI CONSERVAZIONE	Buono
-------------------------------	-------

FRUIBILITA'	
--------------------	--

<i>viabilita'</i>	idoneo
<i>piste ciclopedonali</i>	non raggiunto
<i>parcheggi</i>	
<i>superamento barriere architettoniche</i>	non idoneo

OBIETTIVI	Mantenimento funzionale
------------------	-------------------------

NOTE	
-------------	--

PIANO DEI SERVIZI

SCHEDA DI RILEVAZIONE SERVIZI

SP	7	SERVIZI PER LA MOBILITA' E LA SOSTA	SP7.3.67
	3	FOGLIO	
	67	N°	

LOCALIZZAZIONE	via Brolo
-----------------------	-----------

DENOMINAZIONE	via Brolo
----------------------	-----------

DESTINAZIONE	Parcheggio pubblico adibito al direzionale produttivo
---------------------	---

PROPRIETA'	Comune di Nave
-------------------	----------------

DIMENSIONI DEL SERVIZIO	MQ
--------------------------------	----

area lotto	753,00
superficie coperta	
superficie lorda di pavimento	
superficie di pertinenza	

STATO DI CONSERVAZIONE	Buono
-------------------------------	-------

FRUIBILITA'	
--------------------	--

<i>viabilita'</i>	idoneo
<i>piste ciclopedonali</i>	non raggiunto
<i>parcheggi</i>	
<i>superamento barriere architettoniche</i>	non idoneo

OBIETTIVI	Mantenimento funzionale
------------------	-------------------------

NOTE	
-------------	--

PIANO DEI SERVIZI

SCHEDA DI RILEVAZIONE SERVIZI

SP	7	SERVIZI PER LA MOBILITA' E LA SOSTA	SP7.3.68
	3	FOGLIO	
	68	N°	

LOCALIZZAZIONE	via Brolo
-----------------------	-----------

DENOMINAZIONE	via Brolo
----------------------	-----------

DESTINAZIONE	Parcheggio pubblico adibito al direzionale produttivo
---------------------	---

PROPRIETA'	Comune di Nave
-------------------	----------------

DIMENSIONI DEL SERVIZIO	MQ
--------------------------------	----

area lotto	762,00
superficie coperta	
superficie lorda di pavimento	
superficie di pertinenza	

STATO DI CONSERVAZIONE	Buono
-------------------------------	-------

FRUIBILITA'	
--------------------	--

<i>viabilita'</i>	idoneo
<i>piste ciclopedonali</i>	non raggiunto
<i>parcheggi</i>	
<i>superamento barriere architettoniche</i>	non idoneo

OBIETTIVI	Mantenimento funzionale
------------------	-------------------------

NOTE	
-------------	--

PIANO DEI SERVIZI

SCHEDA DI RILEVAZIONE SERVIZI

SP	7	SERVIZI PER LA MOBILITA' E LA SOSTA	SP7.3.69
	3	FOGLIO	
	69	N°	

LOCALIZZAZIONE	via Maddalena
-----------------------	---------------

DENOMINAZIONE	via Maddalena
----------------------	---------------

DESTINAZIONE	Parcheggio pubblico adibito al direzionale produttivo
---------------------	---

PROPRIETA'	Comune di Nave
-------------------	----------------

DIMENSIONI DEL SERVIZIO	MQ
--------------------------------	----

area lotto	1.481,00
superficie coperta	
superficie lorda di pavimento	
superficie di pertinenza	

STATO DI CONSERVAZIONE	Buono
-------------------------------	-------

FRUIBILITA'	
--------------------	--

<i>viabilita'</i>	idoneo
<i>piste ciclopedonali</i>	non raggiunto
<i>parcheggi</i>	
<i>superamento barriere architettoniche</i>	non idoneo

OBIETTIVI	Mantenimento funzionale
------------------	-------------------------

NOTE	
-------------	--

PIANO DEI SERVIZI

SCHEDA DI RILEVAZIONE SERVIZI

SP	7	SERVIZI PER LA MOBILITA' E LA SOSTA	SP7.3.70
	3	FOGLIO	
	70	N°	

LOCALIZZAZIONE	via Maddalena
-----------------------	---------------

DENOMINAZIONE	via Maddalena
----------------------	---------------

DESTINAZIONE	Parcheggio pubblico adibito al direzionale produttivo
---------------------	---

PROPRIETA'	Comune di Nave
-------------------	----------------

DIMENSIONI DEL SERVIZIO	MQ
--------------------------------	----

area lotto	1.041,00
superficie coperta	
superficie lorda di pavimento	
superficie di pertinenza	

STATO DI CONSERVAZIONE	Buono
-------------------------------	-------

FRUIBILITA'	
--------------------	--

<i>viabilita'</i>	idoneo
<i>piste ciclopedonali</i>	non raggiunto
<i>parcheggi</i>	
<i>superamento barriere architettoniche</i>	non idoneo

OBIETTIVI	Mantenimento funzionale
------------------	-------------------------

NOTE	
-------------	--

PIANO DEI SERVIZI

SCHEDA DI RILEVAZIONE SERVIZI

SP	7	SERVIZI PER LA MOBILITA' E LA SOSTA	SP7.3.71
	3	FOGLIO	
	71	N°	

LOCALIZZAZIONE	via Maddalena
-----------------------	---------------

DENOMINAZIONE	via Maddalena
----------------------	---------------

DESTINAZIONE	Parcheggio pubblico adibito al direzionale produttivo
---------------------	---

PROPRIETA'	Comune di Nave
-------------------	----------------

DIMENSIONI DEL SERVIZIO	MQ
--------------------------------	----

area lotto	345,00
superficie coperta	
superficie lorda di pavimento	
superficie di pertinenza	

STATO DI CONSERVAZIONE	Buono
-------------------------------	-------

FRUIBILITA'	
--------------------	--

<i>viabilita'</i>	idoneo
<i>piste ciclopedonali</i>	non raggiunto
<i>parcheggi</i>	
<i>superamento barriere architettoniche</i>	non idoneo

OBIETTIVI	Mantenimento funzionale
------------------	-------------------------

NOTE	
-------------	--

PIANO DEI SERVIZI

SCHEDA DI RILEVAZIONE SERVIZI

SP	7	SERVIZI PER LA MOBILITA' E LA SOSTA	SP7.3.72
	3	FOGLIO	
	72	N°	

LOCALIZZAZIONE	via Maddalena
-----------------------	---------------

DENOMINAZIONE	via Maddalena
----------------------	---------------

DESTINAZIONE	Parcheggio pubblico adibito al direzionale produttivo
---------------------	---

PROPRIETA'	Comune di Nave
-------------------	----------------

DIMENSIONI DEL SERVIZIO	MQ
--------------------------------	----

area lotto	269,00
superficie coperta	
superficie lorda di pavimento	
superficie di pertinenza	

STATO DI CONSERVAZIONE	Buono
-------------------------------	-------

FRUIBILITA'	
--------------------	--

<i>viabilita'</i>	idoneo
<i>piste ciclopedonali</i>	non raggiunto
<i>parcheggi</i>	
<i>superamento barriere architettoniche</i>	non idoneo

OBIETTIVI	Mantenimento funzionale
------------------	-------------------------

NOTE	
-------------	--

PIANO DEI SERVIZI

SCHEDA DI RILEVAZIONE SERVIZI

SP	7	SERVIZI PER LA MOBILITA' E LA SOSTA	SP7.3.73
	3	FOGLIO	
	73	N°	

LOCALIZZAZIONE	via Maddalena
-----------------------	---------------

DENOMINAZIONE	via Maddalena
----------------------	---------------

DESTINAZIONE	Parcheggio pubblico adibito al direzionale produttivo
---------------------	---

PROPRIETA'	Comune di Nave
-------------------	----------------

DIMENSIONI DEL SERVIZIO	MQ
--------------------------------	----

area lotto	1.274,00
------------	----------

superficie coperta	
--------------------	--

superficie lorda di pavimento	
-------------------------------	--

superficie di pertinenza	
--------------------------	--

STATO DI CONSERVAZIONE	Buono
-------------------------------	-------

FRUIBILITA'	
--------------------	--

<i>viabilita'</i>	idoneo
-------------------	--------

<i>piste ciclopedonali</i>	non raggiunto
----------------------------	---------------

<i>parcheggi</i>	
------------------	--

<i>superamento barriere architettoniche</i>	non idoneo
---	------------

OBIETTIVI	Mantenimento funzionale
------------------	-------------------------

NOTE	
-------------	--

PIANO DEI SERVIZI

SCHEDA DI RILEVAZIONE SERVIZI

SP	7	SERVIZI PER LA MOBILITA' E LA SOSTA	SP7.3.74
	3	FOGLIO	
	74	N°	

LOCALIZZAZIONE	via Castagnotta
-----------------------	-----------------

DENOMINAZIONE	via Castagnotta
----------------------	-----------------

DESTINAZIONE	Parcheggio pubblico adibito al direzionale produttivo
---------------------	---

PROPRIETA'	Comune di Nave
-------------------	----------------

DIMENSIONI DEL SERVIZIO	MQ
--------------------------------	----

area lotto	1.816,00
superficie coperta	
superficie lorda di pavimento	
superficie di pertinenza	

STATO DI CONSERVAZIONE	Buono
-------------------------------	-------

FRUIBILITA'	
--------------------	--

viabilita'	idoneo
piste ciclopedonali	non raggiunto
parcheggi	
superamento barriere architettoniche	idoneo

OBIETTIVI	Mantenimento funzionale
------------------	-------------------------

NOTE	
-------------	--

PIANO DEI SERVIZI

SCHEDA DI RILEVAZIONE SERVIZI

SP	7	SERVIZI PER LA MOBILITA' E LA SOSTA	SP7.3.75
	3	FOGLIO	
	75	N°	

LOCALIZZAZIONE	via degli Artigiani
-----------------------	---------------------

DENOMINAZIONE	via degli Artigiani
----------------------	---------------------

DESTINAZIONE	Parcheggio pubblico adibito al direzionale produttivo
---------------------	---

PROPRIETA'	Comune di Nave
-------------------	----------------

DIMENSIONI DEL SERVIZIO	MQ
--------------------------------	----

area lotto	2.256,00
superficie coperta	/
superficie lorda di pavimento	/
superficie di pertinenza	/

STATO DI CONSERVAZIONE	Buono
-------------------------------	-------

FRUIBILITA'	
--------------------	--

<i>viabilita'</i>	idoneo
<i>piste ciclopedonali</i>	non raggiunto
<i>parcheggi</i>	/
<i>superamento barriere architettoniche</i>	idoneo

OBIETTIVI	Mantenimento funzionale
------------------	-------------------------

NOTE	
-------------	--

PIANO DEI SERVIZI

SCHEDA DI RILEVAZIONE SERVIZI

SP	7	SERVIZI PER LA MOBILITA' E LA SOSTA	SP7.3.76
	3	FOGLIO	
	76	N°	

LOCALIZZAZIONE	via degli Artigiani
-----------------------	---------------------

DENOMINAZIONE	via degli Artigiani
----------------------	---------------------

DESTINAZIONE	Parcheggio pubblico adibito al direzionale produttivo
---------------------	---

PROPRIETA'	Comune di Nave
-------------------	----------------

DIMENSIONI DEL SERVIZIO	MQ
--------------------------------	----

area lotto	105,00
superficie coperta	
superficie lorda di pavimento	
superficie di pertinenza	

STATO DI CONSERVAZIONE	Buono
-------------------------------	-------

FRUIBILITA'	
--------------------	--

<i>viabilita'</i>	idoneo
<i>piste ciclopedonali</i>	non raggiunto
<i>parcheggi</i>	
<i>superamento barriere architettoniche</i>	non idoneo

OBIETTIVI	Mantenimento funzionale
------------------	-------------------------

NOTE	
-------------	--

PIANO DEI SERVIZI

SCHEDA DI RILEVAZIONE SERVIZI

SP	7	SERVIZI PER LA MOBILITA' E LA SOSTA	SP7.3.77
	3	FOGLIO	
	77	N°	

LOCALIZZAZIONE	via Brolo
-----------------------	-----------

DENOMINAZIONE	via Brolo
----------------------	-----------

DESTINAZIONE	Parcheggio pubblico adibito al direzionale produttivo
---------------------	---

PROPRIETA'	Comune di Nave
-------------------	----------------

DIMENSIONI DEL SERVIZIO	MQ
--------------------------------	----

area lotto	328,00
superficie coperta	
superficie lorda di pavimento	
superficie di pertinenza	

STATO DI CONSERVAZIONE	Buono
-------------------------------	-------

FRUIBILITA'	
--------------------	--

<i>viabilita'</i>	idoneo
<i>piste ciclopedonali</i>	non raggiunto
<i>parcheggi</i>	
<i>superamento barriere architettoniche</i>	non idoneo

OBIETTIVI	Mantenimento funzionale
------------------	-------------------------

NOTE	
-------------	--

PIANO DEI SERVIZI

SCHEDA DI RILEVAZIONE SERVIZI

SP	7	SERVIZI PER LA MOBILITA' E LA SOSTA	SP7.3.78
	3	FOGLIO	
	78	N°	

LOCALIZZAZIONE	via Brolo
-----------------------	-----------

DENOMINAZIONE	via Brolo
----------------------	-----------

DESTINAZIONE	Parcheggio pubblico adibito al direzionale produttivo
---------------------	---

PROPRIETA'	Comune di Nave
-------------------	----------------

DIMENSIONI DEL SERVIZIO	MQ
--------------------------------	----

area lotto	334,00
------------	--------

superficie coperta	
--------------------	--

superficie lorda di pavimento	
-------------------------------	--

superficie di pertinenza	
--------------------------	--

STATO DI CONSERVAZIONE	Buono
-------------------------------	-------

FRUIBILITA'	
--------------------	--

<i>viabilita'</i>	idoneo
-------------------	--------

<i>piste ciclopedonali</i>	non raggiunto
----------------------------	---------------

<i>parcheggi</i>	
------------------	--

<i>superamento barriere architettoniche</i>	idoneo
---	--------

OBIETTIVI	Mantenimento funzionale
------------------	-------------------------

NOTE	
-------------	--

PIANO DEI SERVIZI

SCHEDA DI RILEVAZIONE SERVIZI

SP	7	SERVIZI PER LA MOBILITA' E LA SOSTA	SP7.3.79
	3	FOGLIO	
	79	N°	

LOCALIZZAZIONE	via degli Artigiani
-----------------------	---------------------

DENOMINAZIONE	via degli Artigiani
----------------------	---------------------

DESTINAZIONE	Parcheggio pubblico adibito al direzionale produttivo
---------------------	---

PROPRIETA'	Comune di Nave
-------------------	----------------

DIMENSIONI DEL SERVIZIO	MQ
--------------------------------	----

area lotto	401,00
superficie coperta	
superficie lorda di pavimento	
superficie di pertinenza	

STATO DI CONSERVAZIONE	Buono
-------------------------------	-------

FRUIBILITA'	
--------------------	--

<i>viabilita'</i>	idoneo
<i>piste ciclopedonali</i>	non raggiunto
<i>parcheggi</i>	
<i>superamento barriere architettoniche</i>	non idoneo

OBIETTIVI	Mantenimento funzionale
------------------	-------------------------

NOTE	
-------------	--

PIANO DEI SERVIZI

SCHEDA DI RILEVAZIONE SERVIZI

SP	7	SERVIZI PER LA MOBILITA' E LA SOSTA	SP7.3.80
	3	FOGLIO	
	80	N°	

LOCALIZZAZIONE	via S. Francesco / via Brolo
-----------------------	------------------------------

DENOMINAZIONE	via S. Francesco / via Brolo
----------------------	------------------------------

DESTINAZIONE	Parcheggio pubblico adibito alla residenza
---------------------	--

PROPRIETA'	Comune di Nave
-------------------	----------------

DIMENSIONI DEL SERVIZIO	MQ
--------------------------------	----

area lotto	83,00
superficie coperta	
superficie lorda di pavimento	
superficie di pertinenza	

STATO DI CONSERVAZIONE	Ottimo
-------------------------------	--------

FRUIBILITA'	
--------------------	--

<i>viabilita'</i>	idoneo
<i>piste ciclopedonali</i>	non raggiunto
<i>parcheggi</i>	
<i>superamento barriere architettoniche</i>	idoneo

OBIETTIVI	Mantenimento funzionale
------------------	-------------------------

NOTE	
-------------	--

PIANO DEI SERVIZI

SCHEDA DI RILEVAZIONE SERVIZI

SP	7	SERVIZI PER LA MOBILITA' E LA SOSTA	SP7.4.01
	4	FOGLIO	
	01	N°	

LOCALIZZAZIONE	via Fucina
-----------------------	------------

DENOMINAZIONE	via Fucina
----------------------	------------

DESTINAZIONE	Parcheggio pubblico adibito alla residenza
---------------------	--

PROPRIETA'	Comune di Nave
-------------------	----------------

DIMENSIONI DEL SERVIZIO	MQ
--------------------------------	----

area lotto	228,00
superficie coperta	
superficie lorda di pavimento	
superficie di pertinenza	

STATO DI CONSERVAZIONE	Buono
-------------------------------	-------

FRUIBILITA'	
--------------------	--

<i>viabilita'</i>	idoneo
<i>piste ciclopedonali</i>	non raggiunto
<i>parcheggi</i>	
<i>superamento barriere architettoniche</i>	non idoneo

OBIETTIVI	Mantenimento funzionale
------------------	-------------------------

NOTE	
-------------	--

PIANO DEI SERVIZI

SCHEDA DI RILEVAZIONE SERVIZI

SP	7	SERVIZI PER LA MOBILITA' E LA SOSTA	SP7.4.02
	4	FOGLIO	
	02	N°	

LOCALIZZAZIONE | via Fucina / via Ferriere

DENOMINAZIONE | via Fucina / via Ferriere

DESTINAZIONE | Parcheggio pubblico adibito alla residenza

PROPRIETA' | Comune di Nave

DIMENSIONI DEL SERVIZIO | MQ

area lotto	198,00
superficie coperta	/
superficie lorda di pavimento	/
superficie di pertinenza	/

STATO DI CONSERVAZIONE | Buono

FRUIBILITA'

<i>viabilita'</i>	idoneo
<i>piste ciclopedonali</i>	raggiunto
<i>parcheggi</i>	/
<i>superamento barriere architettoniche</i>	non idoneo

OBIETTIVI | Mantenimento funzionale

NOTE

PIANO DEI SERVIZI
SCHEDA DI RILEVAZIONE SERVIZI

SP	7	SERVIZI PER LA MOBILITA' E LA SOSTA	SP7.4.03
	4	FOGLIO	
	03	N°	




LOCALIZZAZIONE	via Capra
-----------------------	-----------

DENOMINAZIONE	via Capra
----------------------	-----------

DESTINAZIONE	Parcheggio pubblico adibito alla residenza
---------------------	--


PROPRIETA'	Comune di Nave
-------------------	----------------

DIMENSIONI DEL SERVIZIO	MQ
--------------------------------	----

area lotto	5.023,00
superficie coperta	
superficie lorda di pavimento	
superficie di pertinenza	

STATO DI CONSERVAZIONE	Buono
-------------------------------	-------

FRUIBILITA'

<i>viabilita'</i>	idoneo
<i>piste ciclopedonali</i>	non raggiunto
<i>parcheggi</i>	
<i>superamento barriere architettoniche</i>	idoneo

OBIETTIVI	Mantenimento funzionale
------------------	-------------------------

NOTE

PIANO DEI SERVIZI

SCHEDA DI RILEVAZIONE SERVIZI

SP	7	SERVIZI PER LA MOBILITA' E LA SOSTA	SP7.4.04
	4	FOGLIO	
	04	N°	

LOCALIZZAZIONE	via S. Cesario
-----------------------	----------------

DENOMINAZIONE	via S. Cesario
----------------------	----------------

DESTINAZIONE	Parcheggio pubblico adibito al direzionale produttivo
---------------------	---

PROPRIETA'	Comune di Nave
-------------------	----------------

DIMENSIONI DEL SERVIZIO	MQ
--------------------------------	----

area lotto	457,00
superficie coperta	
superficie lorda di pavimento	
superficie di pertinenza	

STATO DI CONSERVAZIONE	Buono
-------------------------------	-------

FRUIBILITA'	
--------------------	--

<i>viabilita'</i>	idoneo
<i>piste ciclopedonali</i>	non raggiunto
<i>parcheggi</i>	
<i>superamento barriere architettoniche</i>	non idoneo

OBIETTIVI	Mantenimento funzionale
------------------	-------------------------

NOTE	
-------------	--

PIANO DEI SERVIZI

SCHEDA DI RILEVAZIONE SERVIZI

SP	7	SERVIZI PER LA MOBILITA' E LA SOSTA	SP7.4.05
	4	FOGLIO	
	05	N°	

LOCALIZZAZIONE	via Predenno
-----------------------	--------------

DENOMINAZIONE	via Predenno
----------------------	--------------

DESTINAZIONE	Parcheggio pubblico adibito alla residenza
---------------------	--

PROPRIETA'	Comune di Nave
-------------------	----------------

DIMENSIONI DEL SERVIZIO	MQ
--------------------------------	----

area lotto	646,00
superficie coperta	/
superficie lorda di pavimento	/
superficie di pertinenza	/

STATO DI CONSERVAZIONE	Buono
-------------------------------	-------

FRUIBILITA'	
--------------------	--

<i>viabilita'</i>	idoneo
<i>piste ciclopedonali</i>	non raggiunto
<i>parcheggi</i>	/
<i>superamento barriere architettoniche</i>	non idoneo

OBIETTIVI	Mantenimento funzionale
------------------	-------------------------

NOTE	
-------------	--

PIANO DEI SERVIZI

SCHEDA DI RILEVAZIONE SERVIZI

SP	7	SERVIZI PER LA MOBILITA' E LA SOSTA	SP7.4.06
	4	FOGLIO	
	06	N°	

LOCALIZZAZIONE	interna via S. Cesario
-----------------------	------------------------

DENOMINAZIONE	interna via S. Cesario
----------------------	------------------------

DESTINAZIONE	Parcheggio pubblico adibito alla residenza
---------------------	--

PROPRIETA'	Comune di Nave
-------------------	----------------

DIMENSIONI DEL SERVIZIO	MQ
--------------------------------	----

area lotto	50,00
superficie coperta	
superficie lorda di pavimento	
superficie di pertinenza	

STATO DI CONSERVAZIONE	Buono
-------------------------------	-------

FRUIBILITA'	
--------------------	--

<i>viabilita'</i>	idoneo
<i>piste ciclopedonali</i>	non raggiunto
<i>parcheggi</i>	
<i>superamento barriere architettoniche</i>	non idoneo

OBIETTIVI	Mantenimento funzionale
------------------	-------------------------

NOTE	
-------------	--

PIANO DEI SERVIZI

SCHEDA DI RILEVAZIONE SERVIZI

SP	7	SERVIZI PER LA MOBILITA' E LA SOSTA	SP7.4.07
	4	FOGLIO	
	07	N°	

LOCALIZZAZIONE	via S. Cesario
-----------------------	----------------

DENOMINAZIONE	via S. Cesario
----------------------	----------------

DESTINAZIONE	Parcheggio pubblico adibito alla residenza
---------------------	--

PROPRIETA'	Comune di Nave
-------------------	----------------

DIMENSIONI DEL SERVIZIO	MQ
--------------------------------	----

area lotto	841,00
superficie coperta	
superficie lorda di pavimento	
superficie di pertinenza	

STATO DI CONSERVAZIONE	Buono
-------------------------------	-------

FRUIBILITA'	
--------------------	--

<i>viabilita'</i>	idoneo
<i>piste ciclopedonali</i>	non raggiunto
<i>parcheggi</i>	
<i>superamento barriere architettoniche</i>	non idoneo

OBIETTIVI	Mantenimento funzionale
------------------	-------------------------

NOTE	
-------------	--

PIANO DEI SERVIZI

SCHEDA DI RILEVAZIONE SERVIZI

SP	7	SERVIZI PER LA MOBILITA' E LA SOSTA	SP7.4.08
	4	FOGLIO	
	08	N°	

LOCALIZZAZIONE	via Civelle
-----------------------	-------------

DENOMINAZIONE	via Civelle
----------------------	-------------

DESTINAZIONE	Parcheggio pubblico adibito alla residenza
---------------------	--

PROPRIETA'	Comune di Nave
-------------------	----------------

DIMENSIONI DEL SERVIZIO	MQ
--------------------------------	----

area lotto	340,00
------------	--------

superficie coperta	
--------------------	--

superficie lorda di pavimento	
-------------------------------	--

superficie di pertinenza	
--------------------------	--

STATO DI CONSERVAZIONE	Buono
-------------------------------	-------

FRUIBILITA'	
--------------------	--

<i>viabilita'</i>	idoneo
-------------------	--------

<i>piste ciclopedonali</i>	non raggiunto
----------------------------	---------------

<i>parcheggi</i>	
------------------	--

<i>superamento barriere architettoniche</i>	non idoneo
---	------------

OBIETTIVI	Mantenimento funzionale
------------------	-------------------------

NOTE	
-------------	--

PIANO DEI SERVIZI

SCHEDA DI RILEVAZIONE SERVIZI

SP	7	SERVIZI PER LA MOBILITA' E LA SOSTA	SP7.4.09
	4	FOGLIO	
	09	N°	

LOCALIZZAZIONE	via Civelle
-----------------------	-------------

DENOMINAZIONE	via Civelle
----------------------	-------------

DESTINAZIONE	Parcheggio pubblico adibito alla residenza
---------------------	--

PROPRIETA'	Comune di Nave
-------------------	----------------

DIMENSIONI DEL SERVIZIO	MQ
--------------------------------	----

area lotto	189,00
superficie coperta	
superficie lorda di pavimento	
superficie di pertinenza	

STATO DI CONSERVAZIONE	Buono
-------------------------------	-------

FRUIBILITA'	
--------------------	--

<i>viabilita'</i>	idoneo
<i>piste ciclopedonali</i>	non raggiunto
<i>parcheggi</i>	
<i>superamento barriere architettoniche</i>	non idoneo

OBIETTIVI	Mantenimento funzionale
------------------	-------------------------

NOTE	
-------------	--

PIANO DEI SERVIZI

SCHEDA DI RILEVAZIONE SERVIZI

SP	7	SERVIZI PER LA MOBILITA' E LA SOSTA	SP7.4.10
	4	FOGLIO	
	10	N°	

LOCALIZZAZIONE	via Civelle
-----------------------	-------------

DENOMINAZIONE	via Civelle
----------------------	-------------

DESTINAZIONE	Parcheggio pubblico adibito alla residenza
---------------------	--

PROPRIETA'	Comune di Nave
-------------------	----------------

DIMENSIONI DEL SERVIZIO	MQ
--------------------------------	----

area lotto	163,00
------------	--------

superficie coperta	
--------------------	--

superficie lorda di pavimento	
-------------------------------	--

superficie di pertinenza	
--------------------------	--

STATO DI CONSERVAZIONE	Buono
-------------------------------	-------

FRUIBILITA'	
--------------------	--

<i>viabilita'</i>	idoneo
-------------------	--------

<i>piste ciclopedonali</i>	non raggiunto
----------------------------	---------------

<i>parcheggi</i>	
------------------	--

<i>superamento barriere architettoniche</i>	non idoneo
---	------------

OBIETTIVI	Mantenimento funzionale
------------------	-------------------------

NOTE	
-------------	--

PIANO DEI SERVIZI

SCHEDA DI RILEVAZIONE SERVIZI

SP	7	SERVIZI PER LA MOBILITA' E LA SOSTA	SP7.4.11
	4	FOGLIO	
	11	N°	

LOCALIZZAZIONE	via Civelse
-----------------------	-------------

DENOMINAZIONE	via Civelse
----------------------	-------------

DESTINAZIONE	Parcheggio pubblico adibito alla residenza
---------------------	--

PROPRIETA'	Comune di Nave
-------------------	----------------

DIMENSIONI DEL SERVIZIO	MQ
--------------------------------	----

area lotto	135,00
superficie coperta	
superficie lorda di pavimento	
superficie di pertinenza	

STATO DI CONSERVAZIONE	Buono
-------------------------------	-------

FRUIBILITA'	
--------------------	--

<i>viabilita'</i>	idoneo
<i>piste ciclopedonali</i>	non raggiunto
<i>parcheggi</i>	
<i>superamento barriere architettoniche</i>	non idoneo

OBIETTIVI	Mantenimento funzionale
------------------	-------------------------

NOTE	
-------------	--